

Odense Lommevejviser

Udgivet og redigeret af

Politibetjent

Almind Christensen

Indhold:

Gadefortegnelse med Kort
over Odense, Dalum, Næsby
og Tarup. Færdselsbestem-
melser, Parkeringspladser
og Ruteautomobilernes Hol-
depladser. Seværdigheder
og Mindesmærket i Odense.
Fortegnelser over Embeds-
mænd, Læger, Tandlæger,
Lyrilæger, Jordemødre, Sag-
førere, Hoteller m. m.

Eftertryk forbydes!

A.

De med * betegnede Gader og Veje er ikke anført paa Kortet, idet de ligger uden for Kortets Rammer.

- Aabakkevej (Næsby) fra Skolegade D 4.
Aaløkke Allé fra Rugaardsvej til Aaløkkeskoven, F 7-8.
Aaløkkegaarden ved Aaløkke Allé, F 7.
Aaløkkegade fra Østre Stationsvej til Nørregade, H-J 7.
Aaløkkeskolen, Kong Georgs-Vej, E 7-8.
Aaløkkehaven fra Aaløkke Allé, F 6-7.
Aaløkkeskoven ved Aaløkke Allé, F 6.
Aaløkkævænget fra Johannevej, E 6-7.
Aarestrupvej fra Sadolinsgade til Poul Møllersvej, G 14.
Aasumvej, Fortsættelse af Sct. Jørgensgade, N 8.
* Aavangsvej fra Blangstedgaardsvej (Korsløkke)
Abigaelsvej fra Aaløkke Allé, F 7.
Absalonsgade fra Kronprinsensgade til Allégade, J 10.
Adamsgade fra Nørregade til Østergade, J 7-8.
Adelgade fra Albanitorv til Paaskestræde, J 9.
Afholdsfolkernes Bygning, Albanigade 2, T. 2016.
Ahlmannsvej fra Søndre Boulevard til Krügersvej, F 13.
Akselhus, Hotel, Hans Tausensgade 19, T. 1427.
Albani Apotek, Hunderupvej 19, T. 863.
Albani Bryggeri, Tværgade 19, T. 301.
Albanigade fra Albanitorv til Hjallesevej, J 9.
Albanitorv ved Flåkhaven, J 9.
Alderdomsfriboliger, Ridehusgade 65.
Alderdomshjemmet, Sdr. Boulevard 23, Besøgstid 4—6, Sygeafdelingen 3—5, T. 2111.
Aldersrentekontoret, sorterer under Socialkontoret.
Alexandragade fra Albanigade til Fredensgade, J-K 10.
Allégade fra Hjallesevej til Ny Vestergade, H-J 10.
Allerupsgade fra Søndergade til Filosofgangen, G 10.
Ambrosius Stubsvej fra Rugaardsvej til Mads Hansensvej, E 8.
Ambulance, T. Redningskorpset.
— Zoneredningskorpset, T. 4151. Ved Ulykke: Zone-Redningskorps.
Amts-Arbejdsanvisningskontoret, Slottet, (9—5) Indgang Vindegade, T. 1770.
Amtskontoret, Slottet, 9—4, T. 1457.

- Amtslæge H. Heerup, Albanigade 54, T. 1353.
 Amtsstuen, Slottet, 9—3, T. 1793.
 Amtssygehuset, Sdr. Boulevard 29, Besøgstid Hverdage 15—16.
 Helligdage 11—12 og 15—16. T. 102. (Kontortid 9—5,
 Søndag 10—12).
 Amtsvejvæsenets Kontor, Nørregade 69, 1—4, T. 4121.
 Andelsbanken, Kongensgade 71, 9¹/₂—12¹/₂ og 2—4, T. 147.
 Annasholmsgade fra Skibhusvej til Nyvangsvej, K 6.
 Ankergade fra Ærøgade, K 3.
 Ansgar Anlægget ved Sdr. Boulevard, G 10.
 Ansgargade fra Vesterbro til Kirkegaards Allé, G 10.
 Ansgar Kirke, Sdr. Boulevard 1, G 10.
 Ansgar Missionshotel, Østre Stationsvej 32, T. 693.
 Ansgar Sogns Klokkerkontor, Kastanievej 78, T. 4252.
 (10¹/₂—12¹/₂ og 5—7, undt. Mandag).
 Apostolisk Menigheds Bedesal, Jagtvej 60.
 Apotek, se under Apotekets Navn.
 Arbejde-Adler, Arbejdsanv. Forplejningsstation, Vikingvej, T. 2499.
 Arbejderforeningen, Overgade 39.
 Arbejderhøjskolen i Odense, Kontor Palnatokesvej 40 T. 6074.
 Arbejdernes Aktiebageri, Vindegade 124, T. 544.
 Arbejdernes Boligforening, Kontor Fælledvej 9, (10—1), T. 4201.
 Arbejdernes Forsamlingshus, (Hjallese), Solbakken.
 Arbejdsanstalten Klaregade 42, T. 157.
 Arbejdsanvisningskontorer: Slottet, Folkets Hus, Arbejde-Adler.
 Arbejdsmændenes Arbejdsløshedskasse, Folkets Hus, Danse-
 stræde, T. 3281.
 Arbejdsmændenes Fagforbund, Folkets Hus, Dansestræde, T. 3813.
 Arresthuset, Albanigade 28, T. 108.
 Arresthusinspektør, Politimesteren, Filosofgangen 3.
 Assens Landevej, Fortsættelse af Sdr. Boulevard, E-F 14-15.
 Astrupvej fra Paradisvej, L-M 7.
 Asylgade fra Vestergade til Nørregade, J 9.
 Auktionslokaler: Albanigade 2, Overstræde 1, Middelfart Lan-
 devej (Frugt).
 Auktionsvæsen, Civildommerens Kontor, Domhuset, Albanigade
 28, T. 5393.
 Aulskovgaard (Johs. Hansen, T. 1720) 4,5 km th. ad Nyborgvej.
 Automobildrosker, se under Droskeautomobiler.
 Auto-Taxa, Klingenberg 12, T. 4700 (Aaben hele Døgnet).
 * Avlskovvej fra Nyborgvej (Korslække)
 Axelhus, Hotel, Hans Tausensgade 19, T. 1427.

B.

- * Baadvej fra Biskorupvej (Korslække)
 Badeanstalten „Idun“, Vindegade 42—46, T. 84.

- Badminton-Hallen, Godthaabsgade 4, T. 8177.
 Badstuen, Østre Stationsvej 26, T. 2090.
 Bagermestrenes Brødfabrik, Hjallesevej 71, T. 178.
 Baggesensvej fra Skovgyden til I. L. Heibergsvej, J 14.
 Bakkevej (Tarup), D 6.
 Banevænget, (Næsby), E 3.
 Bangs Allé, (Dalum), fra Carl Baggers Allé til Clausens Allé, E 14.
 Bangs Boder fra Hans Jensensstræde til Overstræde, J 8.
 Bangsgade, B., fra Ruggaardsvej til Ørstedsgade, F 8.
 Bartholinsvænget fra Snapindvej, C 9.
 Baumgartensvej fra Skibhusvej til Hørdumsgade, J 5.
 Begravelseskontoret, Raadhuset, 9¹/₂—1 og 2¹/₂—4, T. 188.
 Belgisk Konsulat: (A. Mengel), Vestergade 73, T. 1583.
 Benediktsgade fra Frederiksgade til Hjallesevej, K 9-10.
 Benzons Allé (Dalum) fra Rosenvænget. — (Ingen Gennem-
 kørsel), F 14.
 Bergsøesplads, Skæringen Langelinie—Læssøegade, H 15.
 Berlingske Tidende, Afdelingskontor, Vestergade 3, T. 279.
 Bernstorffsvej fra Hjallesevej til Tesdorffsvej, K 10-11.
 Bespisningsanstalten, St. Graabrødrestræde 24.
 Bethania, Missionshuset, Ryttergade 3.
 Billesgade fra Heltzengade til Damhusvej, K 6-7.
 Bilparken, Nedergade 11, T. 5501.
 Birkevej fra Helgavej til Poppelvej, J 12.
 Biskorup, 3,2 km tv. ad Sct. Jørgens Forstad, O 8.
 * Biskorupvej fra Aasumvej til Biskorup (Korslække)
 Bispegaarden, Klaregade 17.
 Bispekotoret, Klaregade 17, 10—2, T. 3024.
 Bispævænget fra Steinsgade, L 7.
 Bjerger-Aasum Herreders Bitingsted, Domhuset, T. 5388.
 Bjerregade fra Tværgade til Benediktsgade, K 9.
 Bjerregaardsvej fra Munkebjergvej, L 11.
 Blangstedgaard (Niels Esbjerg, T. 1046), 3,5 km th. ad Nyborgvej.
 * Blangstedgaardsvej fra Nyborgvej til Blangstedgaard (Korslække)
 * Blangstedvej fra Ørbækvej til Blangstedgaard (Korslække)
 Blæsenborg fra Sct. Jørgensgade, L 8.
 Bogense Landevej fra Lumbyvej, D 3
 Bolbrogade fra Middelfart Landevej til Rismarksvej, C 9.
 Bolbro Skole, Snapindvej.
 Boligudvalgets Kontor, Albanigade 23c. T. 11.
 Bordingsvej fra Vinkældervej til Isgaardsvej, M 6.
 Borgervænget fra Heltzengade, K 6-7.
 Borgmesterkontoret, Raadhuset, 9—4, T. 72.
 Bragesvej fra Roesskovsvej til Valhalsvej, B 10.
 Brammingevej v. Odins Taarn, A 9.
 Brandinspektørens Kontor, Slottet, 10—1, T. 74.

Brandstationen, Slottet, T. Brandvæsenet.
 Brasilianske Konsulat, (Th. Andersen), Klostervej 13, T. 1.
 Bredstedgade fra Kochsgade til Nørrebro, J 7.
 Brevsamlingssteder: Læssøegade 57, Sdr. Boulevard 232, Skibhusvej 107.
 Brockmanns Hotel, Overgade 1, T. 70.
 Brogade fra Nedergade til Frederiksbroen, K 8-9.
 Bryggergaardens Apotek, Vestergade 11.
 Brørupvej v. Odins Taarn, A 9.
 Buchwaldsgade fra Nørrebro til Skibhusvej, H-J 6.
 Bygmærksvej (Tarup) fra Rugaards Landevej, C 5-6.
 Bygningsinspektoret, kongelige, Læssøegade 27, T. 2380.
 Bygningsinspektørens Kontor, Slottet, 10—1, T. 74.
 Bülowvej fra Hunderupvej til Læssøegade, J-H 11-12.
 Bøgebjergvej fra Skibhusvej, J 5.
 Bøgedals Allé (Dalum) fra Dalumvej, F 16.
 Bøgevej fra Ejbygade N. O. 9.
 Bøggildsvej fra Fengersvej til Rosensørnsvej, K 12.
 Børnehaver: Frk. Detlefsens Skole, Nonnebjergvej, T. 1083.
 Børnehjem: Aaløkkegaarden, Aaløkke Allé, T. 4070.
 — Bolbro, Bolbrogade 25, T. 1658.
 — Sct. Hedvigstrenes, Absalonsgade 3, T. 2711.
 „Haugstedgaard“, Hunderupvej 130, T. 6118.
 Børnehospitalet, Jagtvej 80, T. 779.
 Børnenes Pleje: Forretningsfører Juul Jensen, T. 7286.
 Børneværnets Kontor, Albanigade 23c, T. 3311.
 — Formand, Byrådsmedlem C. V. Jørgensen.
 Bøtchersvej, Ludvig, fra Kaalundsvej til Thor Langesvej, H 14.

C.

Carit Etlarsvej fra Ingemannsvej til I. L. Heibergsvej, J 13-14.
 Carl Baggers Allé (Dalum) fra Faaborgvej, F-E 13-14.
 Carl Bernhardsvej fra Ingemannsvej til I. L. Heibergsvej, J 13-14.
 Carl Lundsvej fra Helenevej til Emilievej, L 4.
 Carlsberg Bryggeri, Depot, Søndergade 7, T. 1222.
 Carlsgade fra Georgsgade til Christiansgade, K 9.
 Carsten Hauchsvænget fra Hunderupvej, J 14.
 Centralbiblioteket, Sct. Knuds Kloster, 10—8, T. 3944.
 Centralmission, Odense, Alexandragade 8.
 Centralpostkontoret, se Hovedpostkontoret.
 Checkoslovakisk Konsulat, (Jens Skyum), Vestergade 43, T. 98.
 Chiropraktisk Klinik, Nørreg. 32, T. 2382. — Nørreg. 83, T. 4467.
 Christen Koldsvej fra Ambrosius Stubbsvej til Rasm.Raskvej, E-D8.
 Christian d. 9.s Gade fra Tietgens Allé til Engvej, H 13.
 Chr. Molbechsvej fra Læssøegade til Ludvig Bøtchersvej, H 14.
 Chr. Richardtsvej fra Hunderupvej til Læssøegade, J-H 13-14.
 Chr. Sonnesvej fra Hjallesvej til Munkebjergvej, K-L, 12.

Christiansgade fra Frederiksgade til Svendsgade K-L-M 9.
 Chr. Winthersvej fra Poul Møllersvej, H 14.
 Civildommerkontoret, Domhuset, 10—4, T. 5393.
 Claus Bergsgade fra Overgade til Østergade, J 8.
 Clausens Allé (Dalum) fra Faaborgvej, F-E 14.
 Colbjørnsensvej fra Reventlowsvej til Tesdorpfvej, K 10-11.
 Cykleparkerings-Pladser: Albanitorv, Klingenberg.

D.

Dagmargade fra Alexandragade, K 10.
 Dalum Elektricitetsværk, Zachariasvej, T. Dalum 42.
 Dalumgaards Allé (Dalum) fra Dalumvej, G-F 16-17.
 Dalum Gasværk, T. Dalum 84.
 Dalum Kirke, Dalumvej, G 17.
 Dalum Klosters Hvilehjem, Dalumvej 103, T. Dalum 20.
 Dalum Kommunkontor, Dalumvej 95, 10—2, tillige Fredag 5—7, T. Dalum 167.
 Dalum Landbrugsskole, Odensevej 43, Dalum, T. Dalum 130.
 Dalum Papirfabrik, Dalumvej 114, T. Dalum 75.
 Dalum Postkontor, Dalumvej 34. T. 402.
 Dalumvej (Dalum) fra Faaborg Landevej, F 15.
 Damhusvej fra Skibhusvej til Astrupvej, J-K-L 5-6.
 Dampbaadene paa Aaen, T. 6740.
 Dampbaadene paa Kanalen, Havnen, T. 463.
 Dampmøllen Munke Mølle, Havnen, T. 1250-4125.
 Dampmøllen Victoria, Havnen, T. 1135-1307.
 Dankvart Dreyersvej fra Ørbækvej, O 11.
 Danmarksgade fra Ridehusgade til Færøgade, K-L 8.
 Dannebrogsgade fra Nørrebro 48 (ender blindt), J-H 7.
 Dannevirkes Soldaterhjem, Søndre Boulevard 7, T. 2187.
 Dansestræde fra Fisketorvet til Gravene, J 8.
 Dansk Arbejde, Foreningskontor, Kongensgade 28, T. 1504.
 Dansk Sygeplejebureau, Ansgargade 3, T. 3751.
 De forenede Automobilfabriker, Pjentedamsgade 21, T. 172.
 D. F. D. S. (Det forenede Dampskibsselskab), Englandsq.15, T. 32.
 Demantsvej fra Hjallesvej, J 18.
 Domhuset, Albanigade 28.
 Domkirken, Sct. Knuds Kirke (Graveren bor St. Graabrødrestræde 11).
 Dragerforeningen, Statsbanegaarden, T. 2927.
 Dragerforeningen, Sydfynske Jernbaner, T. 3025.
 Drejøgade fra Skibhusvej, K 3.
 Drengborgerskolen, Jernbanegade 10.
 Drewsensvej fra Benediktsgade til Reventlowsvej, L 10.
 Dronningens Asyl, Asylgade.
 Dronningensgade fra Kongensgade til Vesterbro, G-F 8-9.

Dr. Louisesvej fra Dr. Olgasvej til Johannevej, E 7.
 Dr. Olgasvej fra Aaløkke Allé til Mogensensvej, F-E 7.
 Droskeautomobiler, T. 4700 - 1990 - 883.
 Drosselvej fra Astrupvej, M 7.
 Dybdevej fra Roesskovsvej til Bakkevej, C-B 10.
 Dyrehospitalet, Faaborgvej 86, T. Dalum 144.
 Dyrenes Beskyttelse (Overdyrlæge O Nielsen, T. 882-5318).
 Dyrlæge, kommunale, Exportslagteriet, T. 882.
 Dyrlæger, se Side 28.
 Dyrskueplads ved Middelfart Landevej, E 9.
 Dæhnfeldts Haveby ved Rugaardsvej, E-D 8.
 Døckerslundsvej fra Skibhusvej, K 5.

E.

Edvard Brandesgade fra Georgsgade, L 9.
 Egebæksvej fra Skibhusvej til Havnegade, J-K 4.
 Egevej, fra Bøgevej, O 9.
 Ejler Rønnows Gaard, Nørregade 62 (Folkemuseum), aaben Apr.-
 Sept. 12—3, Okt.-Marts Søgned. 1—3, Sønd. 12—3.
 Eilskovs Boliger, Stiftelser, Lahngsade 84.
 Ejbygade fra Nyborgvej til Aasumvej, O 8-10.
 Ejby Møllevej fra Sct. Jørgensgade til Nyborgvej, M 8—9.
 Ejerslykkevej (Korsløkke) fra Nyborg Ldv., N 10.
 Eksportslagteriet, Rugaardsvej 5, T. 500.
 Elektricitetsværket, Klosterbakken, 9—1, T. 1778.
 Elisevej fra Skibhusvej, M 3.
 Elim, Højskolehjem, Hans Tausensgade 11.
 Ellevej fra Bøgevej, N 9.
 Emilievej fra Skibhusvej til Ingeborgvej, L 3.
 Elmelundsvej fra Middelfart Landevej.
 Emmauskirken, Alexandragade 8.
 Engelsk Konsulat: (Th. Muus), Frederiksgade 2, T. 53
 Engelstoftsgade fra Nørrebro til Bredstedgade, J 7.
 Enggade fra Adamsgade til Ridehusgade, J 7.
 Enghavevej fra Hjallesøvej til Hunderupvej K-J 11.
 Englandsgade fra Nørrebro til Englandskajen, H-G 5-6.
 Englandskajen ved Havnen, H 5.
 Engvej fra Hunderupvej til Langelinie, H-G 13.
 Enghedsvej fra Damhusvej til Helenevej, K 5-6.
 Ensomme Gamles Hjem, Kronprinsensgade 23, T. 4444.
 Ensomme Gamles Hjem, Alderdomshjem, Hjallesø.
 Epidemisygehuset, Bjerggade 15, T. 330.
 Erik Bøghs Sti fra Langelinie til Sorgenfri, G 14.
 Eriksgade fra Nyborgvej til Christiansgade, M 9.
 Estnisk Konsulat, (E. Wenø), Slotsgade 5, T. 69.
 Eyvind's Allé (Dalum) fra Dalumvej til Faaborg Ldv., F-E 14-15

F.

Faaborg Landevej (Dalum) i Fortsættelse af Sdr. Boulevard, F 14.
 Fabersgade fra Kochsgade til Heltzengsade, K 7.
 Fabriksinspektøren, Lahngsade 83, (9—12), T. 436.
 Fagskolen, Langelinie 29.
 Falcks Redningskorps, Klostervej 28, T. Redningskorps.
 Falen fra Vesterbro 12 til Ansgargade, G 9.
 Fasanvej fra Hunderupvej til Læssøegade, J-H 12.
 Fengersvej fra Rosengaardsvej til Bøggildsvej, K 11-12.
 Filosofofngangen fra Munke Møllestræde til Søndergade, H 9-10.
 Finsens Allé fra Læssøegade til Langelinie, H-G 11.
 Finske Konsulat: (Chr. Hennings), Dronningensgade 3, T. 100.
 Fisketorvet ved Nørregade, J 9.
 Fjordsgade fra Rugaardsvej til Ørstedsgade, F 8.
 Flakhaven (Raadhuspladsen) ved Vestergade, J 9.
 Fodfolkskasernen, Søndre Boulevard 19—21, T. 1248.
 Fogedkontoret, Domhuset, Albanigade, T. 5393.
 Folkebiblioteket, Overgade 39.
 Folkekøkkenet (Middagssalen), Albanigade 12.
 Folkekøkkenet (Middagssalen), Nørrebro 98.
 Folkemuseum, Fyns, Nørregade 62.
 Folkeregistret, Raadhuset, (9—1), T. 1784.
 Folketeatret, Ny Vestergade 18, T. 458.
 Folkets Hus, Dansestræde 8, T. 2755.
 Foraarsvej (Sanderum), C-D 12.
 Foreningen til Værn for enligstillede Kvinder, Klostervej 18
 T. 4548.
 Forhøringskontorer: Stenosgade 11, T. 5299.
 Nørrebro 112 B, T. 636.
 Forligskommissionen, Domhuset.
 Forsvarsbrødrenes Kontor, Olaf Ryesgade 2, T. 772.
 Forsørgelsesanstalten, Albanigade 23, T. 3311.
 Forsørgelsesvæsenets Centralkontor, Albanig. 23, (10—2), T. 3311.
 Fortsættelsesygekassen „Fyn“, Overgade 8, (11—3), T. 209.
 „Forum“, Sortebrødretov, K 8, T. 2725, Billetkontor 1066,
 Restaurationen 6255.
 Fragtcentralen, Klostervej 25, T. 2984.
 Franske Konsulat: (Jac. Clemmensen), Nørrebro 89, T. 33.
 Fredens Allé (Dalum) fra Dalumvej, F 16.
 Fredensgade fra Hjallesøvej til Allégade, K-J 10.
 Fredens Kirke, Skibhusvej, K 4.
 Fredens Kirkes Klokkekantor, Døckerslundsvej 28, T. 4513.
 Frederik d. 7.s Stiftelser: Vandværksvej 9, Pjentedamsgade 30,
 Albanigade 25.
 Frederiksgade fra Frederiksbroen til Nyborg Landevej, K 9.
 Frelsens Hær, Vindegade 100.

- Frelsens Krog, Hj. Nørregade-Østre Stationsvej, J 8.
 Freysvænget fra Roesskovsvej, C 10-11.
 Friggasvej fra Middelfart Landevej til Dybdevej, B 9-10.
 Friis Allé (Dalum) fra Hjallesgade.
 „Friluftsbadet“, Odense, B 11-12, T. 7431.
 Friluftsteateret, Næsbyhoved Skov, T. 510.
 Frimurerlogen, Albanigade 16, T. 814.
 Friskoler: Langede 23, Nørregade 59, Søndre Boulevard 108, Adamsgade 25.
 Fritidshjemmet for Drengene, Vandværksvej 15.
 Fruens Bøge ved Søndre Boulevard, F 14.
 Fruens Bøges Allé, (Dalum) fra Dalumvej, G 16.
 Frue Kirkestræde fra Overgade til Nedergade, J-K 8.
 Frøkenklostret, Albanitorv 6.
 F. S. Centralen, Graabrødreplads, H 9.
 Fundne Sager: Sager tabt i Odense: Politistationen (12-2, 6-8).
 Glemte i Tog: anmeldes Jernbanestationen.
 Glemte i Sporvognene: Kontoret, Sdr. Boulev. 39.
 Fyens Disconto Kasse, Vestergade 8, (9¹/₂-12¹/₂, 2-4).
 Fyens Folkemusæum, Nørregade 62, (April-Septbr.: 12-3; øvrige Del af Aaret: Søndage 12-3, Hverdage 1-3).
 Fyens Forsamlingshus, Kongensgade 64, Kontor T. 497.
 Fyens Glasværk, Lille Glasvej 20, (9-5), T. 17.
 Fyens Landmandsbank, Vestergade 33, (9¹/₂-12¹/₂, 2-4).
 Fyens Redningskorps, Klostervej 28, T. Redningskorpset.
 Fyens Reklamebureau, Vindegade 98, T. 1082.
 Fyens Socialdemokrat, Kongensgade 65, T. Eksp. 562, Red. 702.
 Fyens Stiftamt, Slottet, Nørregade, (9-4), T. 1457.
 Fyens Stiftsbibliotek, v. Domkirken, (aaaben Mænd. og Torsd.10-3).
 Fyens Stifts Husmandsskole, Niels Hemmingsensvej 80, T. 1890.
 Fyens Stiftskassererkontor, Slottet, Nørregade, (10-3), T. 3614.
 Fyens Stifts Kreaturforsikringsanstalt, Vestergade 51, T. 560.
 Fyens Stifts Landbrugstidende, Vindegade 72.
 Fyens Stifts Læseforening, Albanitorv 1.
 Fynske Fængselselskab (Formand Politimester Seldorf, Forretningsfører Overbetjent Bøgelund, Politikontoret, Filosofgangen 3).
 Fyens Stiftsmusæum, Jernbanegade 3, (Aabent: Søndag, Mandag, Onsdag 1-4; Oktober-Marts 12-3), T. 5982.
 Fyens Stifts patriotiske Selskab, Vindegade 72, T. 4762.
 Fyens Stifts Sparekasse, Fisketorvet 10, (9¹/₂-12¹/₂, 2-4), T. 1040.
 Fyens Stiftstidende, Lille Graabrødrestræde 2, T. Eksp. 3, Red. 2.
 Fyens Telefonselskab, kommunale, Klingenberg 16, (9-4), T. 262.
 Fyens Tidende, Fisketorvet 12, (T. Eksp. 39, Red. 481).
 Fyens Tidendes Bladcentral, Fisketorvet 12, T. 1538.
 Fyens Venstreblad, Vestergade 64, T. Eksp. 336, Red. 1580.

- Fyns Væddeløbsbane, A/S, (Sanderum), C-D 14.
 Fælledvej fra Vesterbro til Søndre Boulevard, F 9-10.
 Fællesarbejdsanstalten, Klaregade 42, T. 157.
 Fællesforeningen for Danm. Brugsforeninger, Nørregade 77-79, T. 481.
 Fællesforeningen for fynske Grundejerforeninger, Klaregade 22, (10-2), T. 2089.
 Fællesledelsen af Kvægavls- og Kontrolf. i Fyns Stift, Vindeg. 72.
 Fængselshjælpen, Landsretssagf. Erik Høgsbro, Vestergade 30, T. 2610.
 Færgevej fra Skibhusvej over gl. Kanal til Stige Ø, N 1.
 Færgevej fra Sct. Jørgensgade, L 8.
 Fæstekontorer: Kvindelige: Vesterbro 33, T. 2617. Mandlige: Vindegade 66, T. 645, Nedergade 5, T. 946.
 Fønix Teatret, Kongensgade 31, (levende Billeder), T. 1774.

G.

- Garnisonssygehuset, Albanigade 23b, T. 496.
 Gartnerallé (Dalum) fra Zachariasvej, H 18.
 Gartner, komm., Slottet, Nørregade, (12-1), T. 3616
 Gartnerens Auktionshal, Middelfart Landevej, E 9.
 Gartnerstien fra Allégade til Absalonsgade, J 10.
 Gartnerhaven fra Nyborg Ldv., L 9.
 Gartnervænget fra Rugaards Ldv., D 6.
 Gasværket (Dalum), Solbakken 23.
 Gasværket, Sct. Jørgensgade 53, (9-12, 2-6), T. 61.
 Gasværkets Kassererkontor, Mageløs 1, (9-4), T. 407.
 Georgsgade fra Frederiksgade til Palnatokesvej, K-L 9.
 Gerdaslundsvej fra Langelinie, G 12.
 Gersdorffsgade fra St. Glasvej til Vesterbro, F 9.
 Gerthasminde fra Kirkegaards Allé til Vandværksvej, G 10.
 Gerthasvej fra Vandværksvej til Ansgargade, G 10.
 Giersings Realskole, Nonnebjergvej, T. 2041.
 Glentevej fra Drosselvej, L-M 7.
 Gl. Rismarksvej fra Bolbrogade til Højstrupgaarden, B 8-9.
 Glasvej, Lille, fra St. Glasvej, F 9
 Glasvej, Store, fra Vesterbro til Rugaardsvej, F 8-9
 Godfredsvej fra Regnar Lodbrogvej, B 9
 Godsbanegaarden (Statsbanernes), Østre Stationsvej, T. 148
 Godsbanegaarden (Sydfynske Jernbaners), Gersdorffsgade, T. Syd-fynske Jernbaner.
 Godthaabsgade fra Allégade til Lindeallé, J 10-11.
 Gormsgade fra Sct. Knudsgade til Absalonsgade, J 10
 Graabrødreplads fra Jernbanegade til Asylgade, H 9
 Graabrødrestræde, Lille, fra Vestergade til Graabrødreplads, H 9
 Graabrødrestræde, Store, fra Vestergade til Slotsgade, H 8-9

Grand Hotel, Jernbanegade 8, T. Grand Hotel
 Gravene fra Nørregade til Slotsgade, J 8
 Gretesvej (Dalum) fra Clausens Allé til Carl Baggers Allé, E 13-14.
 Grindstedvej v. Odins Taarn, A 9.
 Grundejerforeningens Kontor, Klaregade 15, (10—2), T. 2089.
 Grundtvigsvej fra Ingemannsvej, K 13.
 Grønbergsvej (Næsby), D 3.
 Grøndalsvej fra Annasholmsgade til Damhusvej, K 6.
 Grønlandsgade fra Kochsgade til Danmarks-gade, L 7-8.
 Grønløkkevej fra Middelfart Landevej til St. Glasvej, E 9.
 Grønnegade fra Kongensgade til Vindegade, H-G 9-8.
 Grønningen fra Tietgens Allé, J 12-13.
 Guldbergsvej fra Hjallesevej til Kraghsbjergvej, K 10.
 * Guldstjernevej fra Nyborgvej til Skovmærkevej (Korsløkke)
 Gurlis Allé (Dalum), fra Fruens Bøges Allé, G 16.
 Gustav Johansensvej fra Sdr. Boulevard, F 14.
 Gyldenløvesgade fra Nyborgvej til Rødegaardsvej, L 9-10.
 * Gyvelvej fra Nyborgvej til Teglværksvej (Korsløkke)
 Gøteborggade fra Tolderlundsv. til Møllekajen, H 4.

H.

Haandværker- og Industriforeningen, Albanitorv 3, (10—12, 4—6),
 T. 334.
 Halmstadgade fra Havnegade til Møllekaj, H 5.
 Handelsbanken, Vestergade 12, (9¹/₂—12¹/₂, 2—4), T. 88.
 Handels- og Kontormedhjælperforeningen, Klängenberg 15, T. 2012.
 Handelsskolen i Odense, Bilowsvej 24, T. 3314 (Forst. Carlsen)
 Hannerupgaardsv. fra Hunderupvej til Langelinie, J-H-G 12-11.
 Hannerupvænget fra Hannerupgaardsv., H 12.
 Hans Jensensstræde fra Nørregade til Ramsherred, J 8.
 Hans Mulesgade fra Pjentedamsgade til Sortebrødretorv, K-J 8.
 H. Rasmussensvej fra Kraghsbjergvej til Rødegaardsvej, L 10.
 Hans Svanningsvej fra Rasmus Nielsensvej til Rugaardsv., D 7-8.
 Hans Tausen, Hotel, Hans Tausensgade 16, T. 3262.
 Hans Tausens Kirkesal, Rugaardsvej, E 8.
 Hans Tausensgade fra Vindegade til Østre Stationsvej, H 8.
 Haraldsgade fra Georgsgade til Christiansgade, L-K 9.
 Haugstedgaards Klinik, Hunderupvej 130, T. 6118.
 Haugstedgaardsvej fra Tietgens Allé til Engvej, J 13.
 Haugstedsgade fra Roersvej til Fælledvej, F 10.
 Haugstedsminde Havekoloni, E 10.
 * Havegaardsvej fra Biskorupvej (Korsløkke)
 Havnegade i Fortsættelse af Nørrebro til Staalskibsværftet, H 4.
 Havneingeniørens Kontor, Nørrebro 91, (9—1), T. 792.
 H. C. Andersensgade fra Allégade til Lahngade, J 10-11.

H. C. Andersens Hus, Hans Jensensstræde 43 (Aabent: April-
 10-18; øvrige Del af Aaret: Hver Dag 10—15), J 8.
 Hedeselskabets Kontor, Østre Stationsvej 38, T. 3640.
 Hedevigslund, K 2.
 Heibergsvej, J L., fra Hunderupvej, J 14.
 Hejrevej, L 6.
 Helenevej fra Skibhusvej til Marienlystvej, K 5.
 Helgavej fra Hjallesevej til Hunderupvej, K-J 12.
 Helsingborggade fra Tolderlundsv. til Sverigesgade, H 5.
 Helteengen fra Sct. Jørgensgade 49, ved Gasværket, K 8.
 Heltzensgade fra Skibhusvej til Østervænget, J-K 7.
 Hemmingsensvej, Niels, fra Bolbrogade, C 9-8.
 Henriettevej fra Annasholmsgade til Helenevej, K 6-5.
 Herredskontorerne, Domhuset, Albanigade.
 Hindehøjvej fra Skibhusvej, M 2.
 Hinderupgaard (N. F. Langballe, T. Dalum 133), L 15.
 Hjallesegade fra Odensevej til Dalumvej, K-J 10 til 18.
 Hjallese Mark (Dalum) K 18.
 Hjallesevej fra Benediktsgade til Odensevej, K 10.
 Hjemmesygepleje, De statsanerkendte Sygekassers fælles, Klare-
 gade 1, T. 4159.
 Holmehusvej fra Steinsgade til Isgaardsvej, L 7.
 Holsedore fra Smedestræde til Filosofgangen, H 9.
 Holstedvej v. Odins Taarn, A 9.
 Horsetorvet fra Munkemøllestræde til Klaregade, H 9.
 Hospitalskirken, Jernbanegade.
 Hospitalskirkens Klokkerkontor, Birkevej 6, (5¹/₂—6¹/₂), T. 3637.
 Hostrupsvej fra Engvej til Chr. Richardsvej, H 13.
 Hoteller, se Fortegnelsen over Hoteller og Gæstgiverier Side 37.
 Hovedpostkontor, L. Graabrødrestræde 1, T. 483.
 Hunderupgade fra Hjallesevej til Hunderupvej, J 13.
 Hunderuplund (J. H. Andersen, T. 5478), N 6.
 Hunderupskov ved Hunderupvej, H 15.
 Hunderupvej fra Klarebroen til Hunderupskoven, H-J 10 til 15
 Hunderupvænget fra Hunderupgade, J 12.
 Husmandsskole, Fyns Stifts, Niels Hemmingsensvej 80, (Ind-
 kørsel fra Rugaards Landevej).
 Husmandsskolens Allé (Tarup) fra Rugaards Landevej, C 6.
 Hødersvej fra Roesskovsvej til Valhalsvej, B 10.
 Højbrosten fra Langelinie til Sdr. Boulevard 144, G 11.
 Højemarksvej fra Middelfart Landevej til Rolf Krakesvej A 9
 Højløkke Allé (Næsby), E 3.
 Højskoleforeningen, Slotsvænget 1, T. 2060.
 Højskolehjemmet, Dronningensgade 2c, T. 3718.
 Højskolehotellet, Hans Tausensgade 11, T. 1131.
 Højvang (Næsby), E 3.

Højvænget fra Engvej, H 13.
 Hørdumsgade fra Skibhusvej til Tolderlundsvej, J 5.
 Hørlücks, Frk., Forberedelsesskole, Slotsvænget 3, T. 3064.

I.

Ibsensvej fra Døckerslundsvej til Monbergsvej, L 4-5
 I. C. la Coursvej fra Tesdorpfsvvej til Bernstorffsvej, K 11
 Idrætshuset, Kochsgade 16
 Idrætspark Odense, T. 7412
 Idun, Badeanstalt, Vindegade 42-46, T. 84
 Idunsvej fra Lundsgaardsvej til Friggasvej, C-B 10
 Ingeborgvej fra Monbergsvej til Emilievej, L 4
 Ingemannsvej fra Hjallesøvej, K 13
 Isgaardsvej fra Astrupvej, M 6
 Islandsgade fra Færøgade til Grønlandsgade, L-K 8-7
 Istedvænget fra Læsøgade 13, H 10
 Iver Vinds Allé (Dalum) fra Zakariasvej, H 18

J.

Jagtvej fra Hjallesøvej til Langelinie, H 11
 Jarlsberggade fra Rugaardsvej til Seebladsgade, G 8-7
 Jarlsbergstien fra Dannebrogsgade til Lerchesgade, H 7
 Jellingvej, v. Odins Taarn, A 9
 Jens Benzongade fra Odinsgade til Vesterbro, G-F 9
 Jeppesensvej (Dalum) fra Dalumvej til Lindeallé, F-G 15.
 Jernbaneallé (Dalum) fra Dalumvejen til Fruens Bøge, F-G 16-15
 Jernbanegade fra Graabrødreplads til Østre Stationsvej, H 9-8
 Jernbanegades Skole Jernbanegade 10 (Insp. K. M. K. Vester
 gaard), T. 631, prv. 4266
 Jernbanestationer, se under S
 Jernbanevej (Tarup), D 6
 J. L. Heibergsvej fra Hunderupvej, J 14
 Johannevej fra Aaløkke Allé til Mogenssensvej, F-E 7
 Johansensvej, Gustav, fra Sdr. Boulevard, F 14
 Jomsborgvej fra Vikingevej til Ejby Møllegade, L-M 8
 Jordemødre, se Side 27
 Juelsmindevej v. Odins Taarn, A 9
 Juelsgade fra Kochsgade til Annasholmsgade, J 7-6
 Junggreensvej fra Kløvermosevej til Krügersvej, F 12-13
 Justerkamrets Udsalg, Nedergade 2, T. 2261
 Jyllandsgade fra Lollandsgade til Østerbro, M 8
 Jægerhusvej fra Kanalvej til Aalykkeskoven, H 6.
 Jægervænget fra Bøgevej, O 9.
 Jørgensen, Frk. Marie, Skole, Sct. Hans Plads, T. 4671

K.

Kaalundsvej fra Bergsøes Plads, H 14
 Kaffevej, Odense, T. 7347
 Kallerupvej fra Munkerisvej, K 12-13
 Kallerupvænget fra Kallerupvej, K 13
 Kanalfogeden, Havnen, T. 25
 Kanalvej fra Nørrebro til Stige, H-G 4-5-6
 Kancellivej fra Middelfart Landevej, C 10
 Kanslergade fra Ørstedsgade til Grønløkkevej, F-E 8-9
 Kapelvej fra Vandværksvej til Fælledvej, F 10
 Karantænesygehuset ved Unsgaardsgade, T. 193
 Karen Brahes Bibliotek (Landsarkivet), Jernbanegade
 Karen Brahesvej fra Albanigade, J 9
 Karl Withsvej fra Rasmus Raskvej til Snapindvej, D 8
 Kastanievej fra Hunderupvej til Søndre Boulevard, J-H-G 11
 Kathedralskolen, Jernbanegade 24, (12-2), T. 2240
 Katolsk-apostolisk Kirke, Jagtvej 60
 Katolsk Kirke, Albanitorv
 Kerteminde Landevej i Fortsættelse af Sct. Jørgens Forstad, O 7-8
 * Kildegaardsvvej fra Aasumvej (Korsløkke)
 Kildemosen, ad Fælledvej ved Sydfynske Jernb Vogterhus, E 11
 Kildemosevej fra Middelfart Landevej til Friluftsbadet, E 9
 Kilderup, 4,3 km th. ad Svendborg Landevej, O 11
 Kildevej (Korsløkke) fra Aavej til Søvej, M 9
 * Killerupgade fra Ørbækvej til Slagbrovej (Korsløkke)
 Kingo Kirken, Bülowsvvej, J-H 11-12
 Kingo Kirkens Klokkekontor, Sadolinsgade 60, T. 5667
 Kingosgade fra Jens Benzongade til Vestre Stationsvej, F 9
 Kino Teatret, Asylgade (levende Billeder), T. 4250
 Kirkegaarden, Assistents-, ved Kirkegaardsallé. (Kontor T. 283),
 F-G 10-11
 Kirkegaarden ved Dalum Kirke, Dalumvej
 Kirkegaarden ved Fredens Kirke, Skibhusvej, J-K 4
 Kirkegaardsallé fra Søndergade til Vandværksvej, G 10
 Kirkens Korshær, Hannerupvænget 14, T. 7747
 Kirstens Allé fra Faaborgvej (Dalum) E 16
 Klarebroen fra Klaregade til Hunderupvej, H 10
 Klaregade fra Vestergade til Klarebroen, H 9-10
 Klängenberg fra Flakhaven til Sct. Knuds Kirkestræde, J-H 9
 Klosterbakken fra Klängenberg til Filosofgangen, J 9
 Klosterhaven ved Sct. Knuds Kirke (Indg. fra Klosterbakken)
 Klosterstien fra Klostervej til Slotsgade, H 8
 Klostervej fra Østre Stationsvej til Klosterstien, G-H 8
 Kløvermosevej fra Sdr. Boulevard til Sporvogns-Remisen, F 12
 Kløvervænget (Næsby), D 4
 Kochsgade fra Kræmmergyden til Svanevej J-M 7-6.

Kommunebogholderkontoret, Raadhuset (9 $\frac{1}{2}$ —1, 2 $\frac{1}{2}$ —4), T. 188
 Kommunegartneren, Slottet, Nørregade 36, (12—1), T. 3616
 Kommunekassererkontoret, Raadhuset (9 $\frac{1}{2}$ —1, 2 $\frac{1}{2}$ —4), T. 201
 Kommunekontoret, Dalum, Dalumvej 95, (10—2, Fred. tillige 5—7)
 Kommunelægen (F. Dreyer), Fisketorvet 1, (12—2), T. 4153
 Kongensgade fra Vestergade til V. Stationsvej, H-G 9-8.
 Kongens Have fra Østre Stationsvej, H 8.
 Kong Georgsvej fra Ny Kongevej til Pr. Maries Allé, E 7-8.
 Koopmanns Svineslagteri, Rugaardsvej 46, T. 218.
 Konsulater se under Konsulatets Navn.
 Kornvej fra Rugaards Landevej, B 6.
 Korsgade, Hj. af Vestergade-Overgade, J 9.
 Kottesgade fra Lerchesgade til Seebladsgade, H-G 7.
 Kragstbjergvej fra Benediktsgade, K 10.
 Kragstbjergvænget fra Reventlowsvej, K-L 10.
 Kragstminde, O 13.
 * Kragstmindevej fra Slagbrovej (Korsløkke)
 Kreditforeningen af Grundejere i Fyns Stift, Mageløs 2, (9 $\frac{1}{2}$ —
 12 $\frac{1}{2}$ og 2—4), T. 7.
 Kredslægen i Midtfynske Lægekreds, Johan Kaas, Vestergade 11,
 T. 4179.
 Kredslægen i Odense, H. Heerup, Albanigade 54, T. 1353.
 Krematorium, Fælledvej, F 10.
 Kriminaldommerkontoret, Domhuset, T. 5412.
 Kriminalpolitiet, Raadhuset, T. 3570.
 Kristuskirken, Klosterbakken 11, J 9.
 K. F. U. K. (Kristelig Forening for unge Kvinder), Klaregade 19.
 K. F. U. M. (Kristelig Forening for unge Mænd), Klosterbakken,
 T. 1511.
 Kronprinsengade fra Albanigade til Absalonsgade, J 9-10.
 Krudthugsgade fra Vesterbro til Vestre Stationsvej, F 9.
 Krügersvej fra Søndre Boulevard til Ahlmannsvej, F 13.
 Kræmmergyden fra Nørrebro til Skibhusvej, J 7.
 Kræmmermarken (Kolonihaver) ved Grønlandsgade og Danmarks-
 gade, L-M 7-8.
 Kræmmervænget fra Kochsgade, K 7.
 Kunststudstillingsbygningen, Filosofgangen, G 10.
 Kvindehjem, Ejby v. Nyborg Landevej, N 9.
 Kvægtorvet, Rugaardsvej 25, T. 725.
 Küstervænget fra Oehlschlægersvej, J 13.
 Købkesvej fra Ørbækvej til Marstrandvej, O 10.

L.

Laboratorium, Dansk Landbrugs- og Handels-, Rugaardsvej 13,
 T. 1731.
 La Coursvej fra Tesdorpsvej til Bernstorffsvej, K 11.
 Lahnsgade fra Hjallesvej til Langelinie, K-J-H 11-10.

Lahns Stiftelse, Nedergade 36, T. 1691.
 Landboforeningernes Kontor, Vindegade 72, T. 894.
 Landbo-Sparekassen for Fyen, Kongensgade 64—68 (9 $\frac{1}{2}$ —12 $\frac{1}{2}$,
 2—4), T. 950.
 Landbrugsmusæet ved Dalum Landbrugsskole, J 16.
 Landmandsbank, Fyns, Vestergade 33, (9 $\frac{1}{2}$ —12 $\frac{1}{2}$, 2—4), T. 46.
 Landsarkivet for Fyn, Jernbanegade 26, (10—3), T. 5885.
 Landskronagade fra Havnegade til Sverigesgade, K 5.
 Langedgade fra Tværgade til Benediktsgade, K 9.
 Langelinie fra Jagtvej til Hunderupskov, G-H 10-14.
 Latinskolen, Jernbanegade 24.
 Lerchesgade fra Kottesgade til Seebladsgade, H 7.
 Lettisk Konsulat (P. A. Kruuse), Flakhaven 1, T. 227.
 Liberiansk Konsulat (V. Fehr), Slotsgade 20, T. 101.
 Lille Glasvej fra Store Glasvej, F 9.
 Lille Graabrødrestreæde fra Vestergade, H 9.
 Ligbrændingsforeningens Kontor, Søndergade 7.
 Lindeallé fra Hjallesvej til Hunderupvej, K-J 11.
 Lindeallé (Dalum) fra Faaborgvej til Jernbaneallé, F-G 14-15.
 Lindevangvej fra Lindeallé til Enghavevej, J 11.
 Lindevedvej (Dalum) = Svendborg Landevej, J 17.
 Lithauens Konsulat (P. Buch), Vestergade 48, T. 816.
 Lollandsgade fra Jyllandsgade til Østerbro, M 8.
 Lumbyvej fra Kanalvej, G 3-4.
 Lunde-Skam Herreders Bitingsted, Domhuset, T. 5376.
 Lundsgaardsvej fra Middelfart Landevej, C 9-10.
 Lundsvej, Carl, fra Helenevej til Emilievej, K 5-4.
 Lundsvej (Næsby), D 3.
 Ludvig Bøtchersvej fra Kaalundsvej til Thor Langesvej, H 14.
 Lykkegaard (H. Møller, T. 2991), 3,6 km tv. ad Nyborgvej.
 Lykkshaabs Allé (Dalum) fra Dalumvej til Lindeallé, F 15.
 Lykkevænget fra Rugaards Landevej, C 6.
 Lysbadeanstalt, Vestre Stationsvej 3, T. 1431.
 Lysbadeanstalt, Badstuen, Østre Stationsvej 26, T. 2090.
 Lystbaadehavnen ved Stige ad Skibhusvej.
 Lyøgade fra Skibhusvej, K 4.
 Lægdsvæsenet: Odense Købstad, Politistationen, (4—6), T. 73.
 Dalum-Hjalles, Sognefoged Jacob Larsen (D.M.),
 T. Dalum 28.
 Læger, se Side 27.
 Lærkestien fra Hjallesvej til Reventlowsvej, K 10.
 Læseforening, Fyns Stifts, Albanitorv 1, (11—6), T. 2829.
 Læseforeningens Have, Indgang Albanitorv.
 Læseforeningen, komm., Sct. Knuds Kloster, (9—22).
 Læssøegade fra Hunderupvej til Hunderupskov, J-H 10 til 15.
 Løveapoteket, Fisketorvet 1, T. 719.

M.

Maagevej fra Paradisvej til Isgaardsvej, L 6.
 Mads Hansensvej fra Ambr. Stubsvej til Rasm. Rasksvej, E-D 8
 Mageløs fra Klaregade til Vestergade, H 9.
 Magistratskontoret, Raadhuset, T. 72.
 Majas Allé (Dalum) fra Faaborgvej, E 15.
 Malmøgade fra Havnegade til Tolderlundsvej, H 5.
 Margarineinspektoret, Nedergade 31, T. 2810.
 „Margrethelund“, N 14.
 Margrethevej fra Skibhusvej til Lundsvej, K 4.
 Mariahjemmet, Spædbørns- og Mødrehjem, Hjallesø, T. Dalum 441.
 Marienlund, L 3-4.
 Marienlystvej fra Damhusvej til Helenevej, K 6-5.
 Markforvalterens Kontor, Slottet, (10—1, 4—5), T. 277.
 Marstrandsvej fra Købkesvej til Dankvart Dreyersvej O 11.
 Maylands Allé (Næsby), D 3-4.
 Mejeriet „Albani“, Frederiksgade 40.
 Mejeriet „Pasteur“, Vestergade 90.
 Mejeriet „Sanderum“, Thorsgade 75.
 Mejerivej (Dalum) fra Hjallesøgade til Dalumvej.
 Mellem- og Realskole, komm., Holsedø, T. 382.
 Menighedsplejen, ved Diakonisser, Kapelvej 9, T. 4205.
 Middagskøkkener: Albanigade 12, Nørrebro 98.
 Middelfart Landevej i Fortsættelse af Vesterbro, E-D 9.
 Mindehallen for H. C. Andersen, Hans Jensensstræde 41.
 Missionshotel, Det nye, Østre Stationsvej 24, T. 1745.
 Molbechsvej fra Læssøegade til Ludvig Bøtchersvej, H 14.
 Moltkevej fra Rosengaardsvej til Bernstorffsvej, K 11.
 Mogensensvej fra Rugaardsvej til Aaløkkeskoven, E 7-8.
 Monbergsvej fra Skibhusvej til Ibsens Allé, K-L 4.
 Mosaiske Kirkegaard, Hj. af Kirkegaards Allé og Vandværksvej
 Mosegaardsvej fra Damhusvej til Døckerslundsvej, L 6-5.
 Mosegaard (John Hansen, T. 1740), 3,8 km th. ad Nyborgvej.
 Motorsagkyndig, Justitsministeriets, Odense Herred, A. Bülow,
 Munkevænget 15, T. 7619.
 Motorsagkyndig, Justitsministeriets, Odense Politikreds 27,
 C. M. Hansen, Ansgargade 7, T. 2982.
 Mulernes Legatskole, Hunderupvej 17, T. 2990.
 Munke Mose, Anlæg, ved Allégade, H 10.
 Munke Mølle, Havnen, Møllekaj.
 Munkemøllestræde fra Klengenbergt til Filosofgangen, J 9.
 Munkebjerg Plads, L 11-12.
 Munkebjergvej fra Hjallesøvej til Tesdorpsvej, K 10.
 Munkebjergskolen, Rosengaardsvej, K 11, T. 7402.
 Munkerisvej fra Hjallesøvej, L 13.

Munkevænget fra Læssøegade til Langelinie, G-H 12.
 Møllegaardsvej (Næsby), D 4.
 Mølle-Kaj, Fortsættelse af Østre Kaj, G 4.
 Møllemarken (Dalum).
 Møllemarksvej fra Middelfart Landevej, B 9.
 Møllervænget fra Tietgens Allé, H 12.
 Møllevej (Dalum) fra Dalumvej til Faaborg Landevej, F 17.
 Mønstringskontoret Toldeboden ved Havnen, T. 1654.
 Møntestræde fra Overgade til Sortebrødre Torv, K 8.

N.

Nansensgade fra Nyborgvej til Rødegaardsvej, M 10.
 Nationalbanken, Overgade 10, (10—3), T. 1000.
 Nattevagt, Odense, Albanitorv 5, T. 2260.
 Nedergade fra Overgade til Provstegade, J-K 8.
 Nederlandske Konsulat (Th. Muus), Frederiksgade 2, T. 53.
 Niels Hemmingsensvej fra Bolbrogade, C 9-8.
 Niels Juels Alle (Dalum), D 14.
 Nonnebjergvej fra Hunderupvej til Absalonsgade, J 10.
 Norske Konsulat (R. S. Bakkekilde), Frederiksgade 37, T. 2056
 Notarius publicus, Civildommeren, T. 5392.
 Nyborg Landevej i Fortsættelse af Nyborgvej, N 10.
 Nyborgvej, L 9.
 Nyenstad fra Nørregade, J-H 8.
 Nygade (Dalum) fra Dalumvej 145.
 Ny Kongevej fra Aaløkke Allé til Mogensensvej, F-E 7.
 Ny Møllegaard, Lærtingehjem, T. 4930.
 Ny Vestergade fra Vestergade, G-H 9-10.
 Nyvangsvej fra Grøndalsvej til Vandalsvej, K 6.
 Næringsmiddelkontrollen, A/S, offentlig Slagtehus, Rugaardsvej
 T. 3805.
 Næsbyhovedskoven ved Kanalvej, G 5.
 Næsbyhovedvej, E 3-4.
 Nævningekreds, Fynske, Tingsted: Domhuset, T. 5416.
 Nørrebro fra Nørregade til Buchwaldsgade, J-H 7.
 Nørregade fra Fisketorvet til Nørrebro, J 8-7.
 Nørregades Automobilstation, Østre Stationsvej 8, T. 4400.
 Nørrevang (Næsby), E 3.
 Nørrevoldgade fra Havnegade til Nørrevænget, H-J 6.
 Nørrevænget fra Buchwaldsgade til Skibhusvej, J 6.

O.

Odd Fellow Logen, Hunderupvej 20, (Nonnebakken).
 Odense Amtsvejvæsens Kontor, Nørregade 69, (1—4), T. 4121.
 Odense Centralbibliotek, Sct. Knuds Kloster, (10—8), T. 3944.

- Odense Folketeater, Ny Vesterg. 18, T. 458 (Billet.) og 457 (Restaur.).
 Odense Herreds Dommerkontor, Domhuset, T. 5406.
 Odense Herreds Politikontor, Domhuset, T. 5375.
 Odense off. Slagtehus og Næringsmiddelkontrol, A/S, Rugaardsvej, T. 531.
 Odense Omnibus A/S, Overgade 9, T. 1545.
 Odense Rutebilstation, Kongensgade 69, T. 5111.
 Odense Slotsbryggeri, Nørregade 45.
 Odense Teater, Jernbanegade 11, T. 52.
 Odensevej (Dalum), Fortsættelse af Hjallesvej, J 17-18.
 Odinsgade fra Vindegade til Vestre Stationsvej, G 8-9.
 Oehlenschlägersvej fra Hunderupgade til Heibergsvej, J 13.
 Olaf Ryesgade fra Vindegade til Thorsgade, G 9.
 Ole Wormsgade fra Snapindvej, C 9.
 Oluf Bagersgade fra Allégade til Lahns-gade, J 10-11.
 Oluf Bagers Mødrenegaard, Nørregade 29.
 Opdagelsespolitiet, Statspolitiet, Raadhuset, T. 3570.
 Oplysnings- og Incassobureauet, Vestergade 72, T. 5878.
 Oppermansvej fra Munkersvej til Chr. Sonnesvej, K 12-13.
 Overgade fra Vestergade til Sct. Jørgensgade, J-K 8-9.
 Overstræde fra Overgade til Ramsherred, J 8.

P.

- Paaskestræde fra Overgade til Odense Aa, J 8-9,
 Paladsteatret, Vestergade 38 (levende Billeder), T. 1616.
 Palnatokesvej fra Sct. Jørgensgade til Nyborg Landevej, L 8-9.
 Pantheonsgade fra Vestergade til Vindegade, G 9.
 Paradisvej fra Kochsgade til Damhusvej, L 6-7.
 Parcelvej, Store, fra Dannebrogsgade, H-J 7.
 Parkeringspladser for Automobile, se Side 32.
 Park Hotel, Aaløkkegade 2, T. 2939.
 Passagen fra Vestergade til Jernbanegade, H 9.
 Paskontor, Politikontoret Filosofgangen 3 B, T. 3761.
 Pasteur, Mejeri, Vestergade 90.
 Patentbureauer Kongensg. 31, Filosofg. 23, Skibhusv. 187, Nr. bro 43
 Petersmindevej fra Aasumvej, N 8.
 Pilevej fra Helgavej til Hunderupgade, J 12.
 Piosgade fra Sct. Hansgade til Hørdumsgade, J 5.
 Pjentedamsgade fra Sct. Jørgensgade til Enggade, K-J 7-8.
 Planteavlskontoret, Vindegade 72, T. 1048.
 Platanvej fra Hunderupvej til Langelinie, J-H 11.
 Plejehjemsforeningen for Odense Amt, Hjallesvej 46, T. 6516.
 Plumsgade fra Kochsgade til Heltzensgade, K-L 7.
 Pogestræde fra Klingenberg til Klaregade, H 9.
 Politilarmskabe, se Side 34.
 Politikens Telegramhal, Klaregade 20, T. 8385.

- Politiassistenten, Raadhuset, T. 1500.
 Politikontoret, Filosofgangen 3, (8-4), T. 3761.
 Politimesteren for Odense Herred, Domhuset, T. 5375.
 Politimesteren i Odense, Filosofgangen 3, T. 997.
 Politistationen, Raadhuset, T. 73-2497.
 Poliske Konsulat (J. L. Andersen), Nørrebro 47, T. 2234.
 Poppelvej fra Birkevej til Pilevej, J 12.
 Postgaarden, Rutebilstation, Overgade 56, T. 2242.
 Posthuset, Lille Graabrødrestræde, (9-6³⁰), T. 483.
 Posthuset ved Banegaarden, Ø. Stationsvej 27a (11-6, 8-9 Aft.), T. 3083.
 Posthuset, Dalumvej 34, T. 402
 Postsamlingssteder, se Brevsamlingssteder.
 Poul Møllersvej fra Læssøegade til Langelinie, H-G 14.
 Prins Haralds Alle (Dalum) D-E 15.
 Prinsesse Maries Allé fra Rugaardsvej til Ny Kongevej, E 7-8.
 Prins Valdemarsvej fra Rugaardsvej til Ny Kongevej, E 7-8
 Privatkliniken, Allégade 76, T. 1351.
 Provstegade fra Overgade til Nedergade, K 8.
 Præstestræde fra Overgade, K 8.
 Prøjsen, Hjalles Mark, K-L 15.
 Prøjservej fra Hjallesvej til Hjalles Mark, K 15.

R.

- Raadgivende Kontor, Det, Odense Slot, Vindegade, (Mandag Aft. 7-8).
 Raadhuset, Flakhaven 2, J 9.
 Rahbeksvej fra Oehlenschlägersvej til Hjallesvej, J-K 13.
 Ramsherred fra Bangs Boder til Østergade, J 8.
 Rasmus Nielsensvej fra Snapindvej, D 7-8.
 Rasmus Nyerupsvej fra Snapindvej, D 7-8.
 Rasmus Raskvej fra Rugaardsvej til Thomas Overskousvej, D 8,
 Redningsarbejdet for Kvinder i Fyns Stift (Ejby Kvindehjem). T. 4826.
 Redningskorpset, Klostervej 28, T. Redningskorpset.
 Regina, Hotel, Mageløs 12, T. 2826.
 Regnar Lodbrogsvvej fra Middelfart Landevej til Helgesvej, A-B 9.
 Rejsebureau, Bennets, Vestergade 3, T. 279.
 Rejsebureau, Dansk, Vestergade 27, T. 8122.
 Renovationsetablisement, komm., Middelfart Ldv. 101, T. 182.
 Reventlowsvej fra Hjallesvej til Nyborg Landevej, K-L 9-10.
 Ridehusgade fra Sct. Jørgensgade til Enggade, K 7-8.
 Rikkesminde Allé (Dalum) fra Faaborgvej, F 15.
 Rismarksvej fra Bolbrogade til Højstrupgaarden, A-B 8-9.
 Rismarksvej, Gl., fra Bolbrogade til Rugaards Landevej, B 8-9
 Ritzaus Bureau, Vestergade 64, T. 414.

Roers Allé (Tarup) fra Rugaards Landevej, C 6.
 Roersvej fra Vesterbro til Haugstedsgade, G-F 9.
 Roesskovsvej fra Middelfart Landevej, B-C 9-10-11.
 Rolf Krakesvej fra Middelfart Ldv. til Regnar Lodbrogvej, A 9.
 Rolighedsvej (Næsby) E 4.
 Rosengaarden (H. Jensen, T. 1563), O 12.
 Rosengaardsvej fra Hjallesevej til Munkebjergvej, K 11.
 Rosengade fra Ramsherred, J 8.
 Rosenlunden fra Godthaabsgade til Hjallesevej, J-K 10.
 Rosenvænget (Dalum) fra Carl Baggers Allé til Clausens Allé, E-F 13-14.
 Rosenørnsvej fra Rosengaardsvej til Østerbæksvej, K 11-12.
 Rotteudryddelse, Udvalget for, Klaregade 15, T. 2089.
 Royal, Hotel, Hans Tausensgade 1, T. 652.
 Rugaards Landevej i Fortsættelse af Rugaardsvej, D 7.
 Rugaardsvej fra Ø. Stationsvej til Rugaards Landevej, D-E-F-G 8.
 Rughavevej fra Tietgens Allé til Engvej, H 12-13.
 Rugvang (Tarup), C 6.
 Rutebilstationer: Kongensgade 69, T. 1725; Østre Stationsvej 8, T. 4400; Overgade 56, T. 2242.

Rylevej fra Glentevej til Vibevej, M 6-7.
 Ryttergade fra Pjentedamsgade til Ridehusgade, K 8.
 Rødegaardsvej fra Frederiksgade, K-L 9.
 Røde Kors Odense Afdeling, Ørstedsgade 46, T. 5703.
 Rønnevej (Næsby), E 3.
 Rønnøws, Ejler, Gaard, Nørregade 62 (Folkemusæet).

S.

Sadolinsgade fra Jagtvej til Langelinie, H-G 10-14.
 Sadolinsvænget fra Sadolinsgade, G-H 13.
 Sagførere, se Side 28.
 Samaritanen, Overgade 42 (11—1).
 Samfundshjælpen, Vestergade 50, T. 1201.
 Samvirkende Landboforeninger, De, Kontor: Vindeg. 72, T. 894.
 Sanderum, Mejeriet, Thorsgade 75, T. 1440.
 Sandhusvej fra Skibhusvej, L 3.
 Schacksgade fra Gyldenløvesgade til Nansensgade, L 10.
 Schrøders Klinik, Hunderupvej 61, T. 2502.
 Sct. Albani Kirke, Albanitorv 7.
 Sct. Albani Skole, Adelgade 3.
 Sct. Annagade fra Klaregade til Smedestræde, H 9.
 Sct. Gertrudstræde fra St. Graabrødrestr. til Graabrødreplads, H 9.
 Sct. Hans Apotek, T. 1128, Nørrebro 3.
 Sct. Hans Biografteater, Skibhusvej 94, T. 3113.

Sct. Hansgade fra Skibhusvej til Tolderlundsvej, H-J 5-7.
 Sct. Hans Kirke, Nørregade 42.
 Sct. Hans Kirkes Klokkerkontor, Slotsgade 3, T. 4388.
 Sct. Hans Skole, Skibhusvej 190, (Insp. A. J. Rasmussen).
 Sct. Hans Plads fra Nørregade til Kongens Have, H-J 8.
 Sct. Hans Præstegaard, Nørregade 46.
 Sct. Hedvigsostrænes Børnehjem, Absalonsgade 3, T. 2711.
 Sct. Hedvigsostrænes Hvilehjem, Dalum Kloster, T. Dalum 20.
 Sct. Jacobs Kirke, Thorsgade 40.
 Sct. Josephs Hospital, Hjallesevej 47, (3—5), T. 1108.
 Sct. Jørgensgade fra Overgade til Sct. Jørgens Forstad, K-L-M 8.
 Sct. Knuds Apotek, Kongensgade 60, T. 272.
 Sct. Knudsgade fra Kronprinsensgade til Fredensgade, J 9-10.
 Sct. Knuds Gymnasium, Klostervej 8, T. 3120.
 Sct. Knuds Kirke (Domkirken), Flakhaven, (Raadhuspladsen).
 Graveren bor St. Graabrødrestræde 11.
 Sct. Knuds Kirkes Klokkerkontor, Overgade 16, (11—1, 5—6), T. 392.
 Sct. Knuds Kirkestræde fra Klingenberg til Klaregade, H 9.
 Sct. Knuds Kloster, Klosterbakken.
 Sebladsgade fra Jarisberggade til Lerchesgade, G-H 6-7.
 Sedensvej fra Skibhusvej, M-N 1.
 Segelckesvej fra Reventlowsvej til Tesdorpfsvvej, L 10.
 Seminariet, Hjallesevej 2, T. 1432 (Forst. Ejler Møller).
 Sigfredsvej fra Regnar Lodbrogvej, B 9.
 Sigurd Ringsvej fra Middelfart Landevej, A 9.
 Sigvaldsvej fra Palnatokesvej til Vikingevej, L 8.
 Skatteinspektoratet, Raadhuset, (9—1), T. 1784.
 Skellet (Tarup), D 7.
 Skibhusskoven, M 3.
 Skibhusvej fra Kræmmergyden til Færgevej, J-K-L-M 1-7.
 Skibstilsynet, Statens, Sadolinsgade 102, T. 4928.
 Skifteretten, Domhuset, T. 5413.
 Skippervænget fra Skibhusvej, M-N 1.
 Skjoldborgvej (Næsby), D 4.
 Skole, se under Skolens Navn.
 Skoledirektørens Kontor, Slottet, (12—1, 4—5), T. 244.
 Skolevej (Næsby), D 3-4.
 Skolevænget fra Ærøgade, K 3-4.
 Skomagerstræde fra Vestergade til Albanitorv, J 9.
 Skovalléen (Dalum) fra Dalumvej, F-G 16.
 Skovgaardsvej fra Ørbækvej til Marstrandsvej O 11.
 * Skovmærkevej fra Toftevej til Guldstjernevej (Korslække).
 Skovvej (Næsby), E 3.
 Skovfogeden, Fruens Bøge, T. Dalum 176.
 Skovgyden fra Hjallesevej til Hunderupvej, J 15.

Skulkenborg fra Nørregade til Østergade, J 8.
 * Slagbrovej fra Ørbækvej til Kragssmindevej (Korsløkke)
 Slagtehus, off., Rugaardsvej 60, T. 3805.
 Slettens Landevej fra Bogense Landevej, F 3.
 Slottet, Nørregade 36.
 Slotsbakkevænget fra Kanalvej, G 4.
 Slotsbryggeriet, Nørregade 45, T. 281.
 Slotsgaarden fra Nørregade til Vindegade, H 8.
 Slotsgade fra Asylgade til Kongensgade, H 8-9.
 Slotsvænget fra Hans Tausensgade, H 8.
 Smedestræde fra Vestergade til Sct. Annagade, H 9.
 Smedevænget fra Hunderupvej, J 12.
 Snapind Skovvej fra Mogensensvej til Tarupgaardsvejen, E 6-7
 Snapindvej fra Middelfart Landevej til Rugaardsvej, C-D 8-9.
 Socialkontoret, Albanigade 23 c, T. 3311.
 Sofie Breumsvej fra Skibhusvej til Billesgade, J-K 6.
 Sofie Breumsvænget fra Sofie Breumsvej, K 6.
 Soldaterhjemmet „Dannevirke“, Søndre Boulevard 15.
 Sommervej (Sanderum), D 12-13.
 Solbakken (Dalum) fra Zachariasevej, G 18.
 Solskinsvej (Sanderum), C-D 13.
 Solvej (Dalum) fra Dalumvej til Lindeallé, F-G 16.
 Solvej (Næsby), E 3.
 Sorgenfri Allé (Dalum), F 14-15.
 Sortebrødrestræde fra Overstræde til Sortebrødretorv, J 8.
 Sortebrødretorv fra Mellemstræde til Østergade, J 8.
 Spare- og Laanekassen for Haandværkere, Nørregade 53, (9-12¹/₂
 2—4), T. 1381.
 Sparekasse, Fyns Stifts, Fisketorvet, (9¹/₂—12¹/₂, 2—4), T. 1040
 Spanske Konsulat (Waltersdorph-Rasmussen), Østre Stationsvej 44
 T. 181.
 Sporvejsselskabets Kontor, Søndre Boulevard 39, T. 2360.
 Staalskibsværftet, Havnen, T. 1859.
 Staalstræde fra Nørregade til Asylgade, H-J 8 9.
 Stadion, D 10.
 Stadsingeniørens Kontor, Slottet, (10—1), T. 66.
 Statens Havebrugsforsøgsstation, Blangsted, T. 1046, 3,5 km th.
 ad Nyborgvej.
 Stationsvej (Dalum), J 18.
 Stationsvej (Næsby), E 3.
 Statsbanegaarden, Østre Stationsvej 27, T. 1094.
 Dragerne, T. 2927
 Garderobe, T. 1459.
 Godsekspektionen, Ø. Stationsvej 27 B, T. 3184
 Restauration, T. 2775.

Statskontrollen med Smør, Æg m. m., Nørregade 45, T. 2810.
 Statspolitiet, Raadhuset, T. 3570.
 Statstelefonstationen, Hovedpostkontoret, L. Graabrødrestræde 1.
 Statstelegrafstationen, Hovedpostkontoret, L. Graabrødrestræde 1.
 Stenbachsvej fra Dr. Olgasvej til Johannevej, E 7.
 Steinsgade fra Kochsgade til Holmehusvej, L 7.
 * Stenløsevej (Dalum) fra Mejerivej.
 Stenosgade fra Sadolinsgade til Langelinie, G 13.
 Stenosvænget fra Stenosgade, G 13.
 Stiftelse, Ignatz Breums, Vandværksvej 13.
 Stiftelse, Anna Petersens, Smedestræde 3.
 Stiftelse, Ferdinand Jørgensens, Østergade 10.
 Stiftelser, Frederik d. 7.s: Albanigade 27, Pjentedamsgade 30 og
 Vandværksvej 11.
 Stiftamtkontoret, Slottet, (9—4), T. 1457.
 Stiftskassererkontoret, Slottet, (10—3), T. 3614.
 Stiftsmuseum, Fyns, Jernbanegade 3, T. 5984.
 Stolbergsvej fra Rosengaardsvej til Østerbæksvej, L 11-12.
 Store Glasvej fra Vesterbro til Rugaardsvej, F 8-9.
 Strandskoven, L 2.
 Styrbjørnsvænget fra Ejby Møllegade, M 8.
 Stærmosogaarden (P. V. Møller, T. 1564), 3,6 km th. ad Svend-
 borg Landevej, O 12.
 Stævningsmændenes Kontor, Raadhuskælderen (Indg. fra Raad-
 husgaarden).
 Sukkerkogeriet, Odense, Vesterbro 122, T. 182.
 Sundhedspolitiet, Raadhuset, Indg. Vestergade, T. 73.
 Svaneapoteket, Vestergade 23, T. 1125.
 Svanningsvej, Hans, fra Ras. Nielsensvej til Rugaardsvej, D 7-8.
 Svanevej fra Mosegaardsvej til Hannebergvej, L 5-6.
 Svendborg Landevej, Fortsættelse af Ørbækvej, O 10-11.
 Svendehjemmet, Gersdorffsgade 12, T. 1225.
 Svendsgade fra Nyborgvej til Ejby Møllevej N 9.
 Svenske Konsulat (A. Christgau), Vestergade 15, (10—1, 3—5) T. 555.
 Sverigesgade fra Malmøgade til Havnegade, H 5.
 Sydfynske Jernbanestation, Veste Stationsvej 5, T. Sydf. Jernbane.
 Dragerforening, T. 3025.
 Sydfynske Jernbanestation, Garderobe, T. 3025.
 Godsekspektion, Gersdorffsgade,
 T. Sydfynske Jernbane.
 Sygehus, Amts og Bys, Søndre Boulevard, (Besøgstid Hverdag
 15—16, Helligdage 11—12 og 15—16. Kontoret
 9—5, Søndag 10—12, T. 102).
 Epidemi, Bjerregade 15, T. 330.
 Karantæne, ved Plumsgade, T. 193.

Sygekassen „1857“, Kontor Jernbanegade 16, T. 1857.
 — „Odense“, Kontor Vestergade 23, T. 3480.
 — Fortsættelse, Kontor, Overgade 8, T. 209.
 Sygekassernes fælles Hjemmesygepleje, Klaregade 1, T. 4159.
 Sygekassernes Tandklinik, Vesterbro 2, (10—4), T. 3293.
 Sømandshjemmet, Havnegade 3, T. 3466.
 Sømandsstiftelsen, Tolderlundsvej 24.
 Søndergade fra Vesterbro til Søndre Boulevard, G 9-10.
 Søndermarken, Havekoloni, bag Amtssygehuset, E 11-12.
 Søndermarken fra Dalumvej, G 18.
 Søndervang (Næsby), D 4.
 Søndre Boulevard fra Søndergade til Faaborg Ldv., G-F 10-13.
 Søren Eriksensvej (Næsby), D 4.
 Sørensen, Domhuset.

T.

„Tabor“, Missionshus, Munkebjergvej, K 10.
 Tandlæger, se Side 28.
 Tarupgaardvejen fra Aaløkkegaard gennem Skoven til Tarup-
 gaard, D-F 5-6.
 Tarupvej fra Rugaardsvej, C 6.
 Tarupvænget fra Rugaards Landevej, C 6.
 * Teglværksvej fra Nyborgvej (Korsløkke).
 Teknisk Skole Hunderupvej 15, T. 827, Eleverne T. 37.
 Telefon-Centralstationen, Klingenberg 16.
 Telegrafstationen, L. Graabrødrestræde 1, T. Statstelegraf.
 Tennishallen, Allégade, H 10.
 Tesdorpsvej fra Kragbjergvej til Hjallesøvej, K-L 10-11.
 Theaterstræde fra Overstræde, J 8.
 Theisensvej fra Damhusvej til Døckerslundsvej, L 5-6.
 Thinghusgade fra Albanigade til Bjerregade, K 9.
 Thinglykkevej (Dalum) fra Dalumvej, F 15.
 Thomas Kingos Kirke, Bülowsvej.
 Thomas Kingos Kirkes Klokkerkontor, Sadolinsgade 60, T. 5657,
 (12—1, Fredag og Lørdag 6—7).
 Thomas Overskousvej fra Mads Hansensvej til Snapindvej, D 8.
 Thorbecksgade fra Skibhusvej til Henriettevej, J-K 5.
 Thordals Allé (Dalum) fra Dalumvej, F 15-16.
 Thorkildsgade fra Skibhusvej til Bøgebjergvej, J-K 5.
 Thor Langesvej fra Hunderupvej til Chr. Richardtsvej, H 14.
 Thorsgade fra Vestre Stationsvej til Vesterbro, G 8-9.
 Thorslundsgade (Næsby), E 3.
 Thuresensgade fra Gyldenløvesgade til Nansensgade, L 10.
 Tietgens Allé fra Hunderupvej til Søndre Boulevard, F-J 12.

Tietgensvænget fra Tietgens Allé, G 12-13.
 Tinglysningskontor, Domhuset, Albanigade, T. 5393.
 Tirsvej fra Roesskovsvej til Dybdevej, B-C 10.
 Toftevej fra Nyborgvej til Ejbygade, O 9.
 Toldboden, Havnen, T. 1654.
 Toldboden, Østre Stationsvej, T. 2655.
 Tolbodgade fra Aaløkke Allé til Kanalvej (ikke gennemført), F 7.
 Toldergyden fra Tolderlundsvej, H 4.
 Tolderlundsvej fra Nørrebro til Gøteborggade, H 5-6.
 Toldkamret, Østre Stationsvej 43, T. 2655.
 Torpvej (Dalum).
 Torvegade fra Overgade til Albanitorv, J 9.
 Toves Allé (Dalum) fra Carl Baggers Allé til Clausens Allé, F 14.
 Thransvej fra Damhusvej til Svanevej, L 6.
 Tuberkulosestationen, Slottet, (Onsd. 5—6, Fred. 9—10), T. 224.
 Turistforeningens Bureau, F. S. Centralen, Graabrødrepl., T. 4243.
 Tvangsarbejdsanstalten, Klaregade 42, T. 157.
 Tværgade fra Frederiksgade til Albanigade, J-K 9.
 Tværvej (Næsby), D 4.
 Tyske Konsulat (Knud Mengel), Vestergade 73, T. 1583.

U.

Udvandringskontorer: Klaregade 2, Nedergade 5, Thorsgade 4.
 Unsgaardsgade fra Heltzensgade til Damhusvej, K 6-7.

V. W.

Vagtelvej fra Holmehusvej til Isgaardsvej, L-M 6.
 Vagt- og Plejebureauet, Drewsensvej 16, T. 4013.
 Valdemarsgade fra Georgsgade til Christiansgade, K 9.
 Valgmenighedskirken, Dronningensgade 1.
 Valhalsvej fra Friggasvej til Bragesvej, B 10.
 Vandrehjemmet, Unsgaardsgade 1, T. 193.
 Vandtaarnet, Hjørnet af Albanigade og Benediktsgade.
 Vandværket, Vandværksvej 7, T. 86.
 Vandværksvej fra Vesterbro til Kirkegaards Allé, F-G 9-10.
 Væjafstande paa Fyn, se Side 37.
 Velgørenhedskontoret, Slottet, (11—1), T. 3008.
 Vesterbro fra Vestergade til Middelfart Landevej, E-G 9.
 Vestergade fra Overgade til Vesterbro, G-J 9.
 Vestergade, Ny, fra Vestergade til Filosofgangen, G-H 9-10.
 Vestermarken, ad Fælledvej ved Syd. Jernbanes Vogterhus, D 11.
 Vestre Allé (Dalum) fra Dalumvej, F 14.
 Vestre Kommuneskole, Roersvej 10—12, T. 1360.
 Vestre Stationsvej fra Ø. Stationsvej til Krudthusgade, F-G 8-9.
 Vestre Stationsvej (Dalum) fra Odensevej.
 Westermannsvej fra Chr. Sonnesvej til Bøggildsvej, K 12.

Vibevej fra Rylevej, M 6.
 Vibelundsvej fra Højemarksvej, A 9.
 Victoria Dampmølle, Havnen, T. 1135.
 Victoriagade fra Skibhusvej, J 4-5.
 Vikingevej fra Sct. Jørgensgade til Sigvaldsvej, L 8.
 Vilhelminevej fra Skibhusvej til Ibsens Allé, K 4.
 Vindegade fra Asylgade til Vesterbro, G-H 8-9.
 Windelsvej fra Egebæksvej til Victoriagade, J 4.
 Vinkældervej fra Glentevej til Vibevej, M 6.
 Vintervej (Sanderum), D 12-13.
 Winthersvej, Chr., fra Poul Møllersvej, H 13-14.
 * Volderslevvej (Dalum), G 18.
 Vor Frelsers Kirke (Ejby, Frue Landsogn), O 9.
 Vor Frue Kirke, Frue Kirkestræde, J-K 8.
 Vor Frue Kirkes Klokkekontor, Nedergade 50, T. 6539.
 12-13-18-19 unt. Mandag.
 Vuggestuen, Vindegade 62, (6 Morgen til 7 Aften).
 „Vægetergaarden“, Albanitorv 5.
 Væddeløbsbane, Fyens. (Sanderum), C-D 14. T. Kontor 4890,
 Staldene 1852, Garderoben 8036, Restaurationen 8047.
 Værnehjem for enlige Kvinder, Klostervej 18, T. 4548.
 Værneskolen, Overgade 66, T. 4783 (Leder: Frk. K. Jensen).

Z.

Zachariasvej (Dalum) fra Dalumvej til Hjallesegade, G-H 17-18.
 Zone-Redningskorpset, T.4151. Ved Ulykke: Zone-Redningskorps.

Æ.

Ærøgade fra Egebæksvej til Drejøgade, J-K 3-4.

Ø.

Ørbækvej (til Bygrænsen ved 5,2 km. Sten) fra Nyborgvej, O 10.
 Ørnen, Apotek, Vestergade 83, T. 2970.
 Ørstedsgade fra Fjordsgade til St. Glasvej, F 8.
 Østerbro fra Grønlandsgade til Sct. Jørgensgade (ikke gennem-
 ført), K-M 7-8.
 Østerbæksvej fra Rosengaardsvej, L 11.
 Østergaards Allé (Dalum), Forlængelse af Carl Baggers Allé, E 13.
 Østergade fra Ramsherred til Grønlandsgade, J-K 7-8.
 Østerled fra Christiansgade til Nyborgvej, L 9.
 Østermarken, v. Grønlandsg. (Indkørsel fra Danmarksg.), K-L 7-8.
 Østervænget fra Heltzensgade, K 7.
 Østre Kaj fra Havnegade til Møllekaj, H 5.
 Østre Kommuneskole, Danmarksg. 10, T. 246 (Insp. Holmgaard).
 Østre Stationsvej fra Nørregade til Vestre Stationsvej, G-J 7-8.
 Østre Stationsvej (Dalum) fra Hjallesegade.
 Østrupvej fra Rugaards Landevej, D 6.

Læger.

Andersen, A. C., Vestergade 23, T. 676, prv. 1075, 12—2.
 Clara C., Flakhaven 1, T. 2058, 12—2.
 " H. C., Flakhaven 1, T. 1176, 12—2.
 Astrup, Svend, Jernbanegade 2, T. 3362.
 Bech, J., Nørregade 45, T. 724, prv. 803, 12¹/₂—3.
 Bentzen, Axel, Faaborgvej 19, T. Dalum 15, 12¹/₂—2¹/₂, 6-6¹/₂.
 Damkilde, Svend, Vestergade 4, T. 621 (12—14).
 Dreyer, F., Kommune-læge, Fisketorvet 1, T. 6070, 1-3.
 Egede, E., Graabrødre Plads 6, T. 1100, 1—3.
 Ehnhuus, E., Vestergade 4, T. 2096, prv. 2273, 11—2.
 Flindt Larsen, Vestergade 23, T. 1084, 12—2.
 Funding, Thorkild, Fisketorvet 1, T. 6705, 12—2, T. 6575.
 Guldager, Erik, Flakhaven 1, T. 1176 (11-14)
 Hansen, N. P., Fisketorvet 1, T. 7692, prv. 692, 12—2.
 Harris, S., Klaregade 7, T. 1802, 12—2.
 Heerup, H., Albanigade 54, T. 1353, 12¹/₂—2 (Lørd. undt.), Tirsd., Fred. 6—7.
 Helweg, H. K., Vestergade 23, T. 1942, prv. 1939, 12—2.
 Henriksen, G. Føns, Overgade 16, T. 1806, 12—2.
 Hindse-Nielsen, Svend, Vesterg. 23, (12¹/₂—14) T. 676, prv. 1339.
 Husfeldt, Erik, Sygehuset, T. 102, (Tirsdag, Torsdag og Lørdag 2—3).
 Jacobsen, N. S. Overgade 14 12—14 Torsdag 18—19) T. 6020, prv. 6006.
 Jacoby, P., Sygehuset, T. 102, 11—11¹/₂ (Privat Tirsd., Fred. 1¹/₂—2¹/₂, T.1566).
 Junker, N. C., Overgade 8 (12—14), T. 749, prv. 741.
 Jørgensen, Palle, Overgade 8, T. 1196, prv. 7296.
 Kaas, Peter, Vestergade 48, T. 4808, prv. 5291.
 Kaas, Johan, Vesterg. 11, T. 1552, 12—2 undt. Tirsd. (Mand. og Fred. 18¹/₂—19¹/₂)
 Kolby, Hellan, Klaregade 15 (8¹/₂—9 og 12-14) T. 2310.
 Kragballe, N. C., Vestergade 27, T. 1119, 9—10, 12—1, 4—5.
 Krarup, Erik, Vestergade 11, T. 3261, 12—2.
 Larsen, Børge, Vestergade 48, T. 7114.
 Lund, Eva og Børge, Fisketorvet 1, T. 1692.
 Mathiesen, Steing., Nørrebro 1 (8-9 og 12-14) T. 8185.
 Munk-Andersen, Agnes, Frk., Vestergade 34, 12—2, T. 7028.
 Müller, Sven, Overlæge, Sygehuset, T. 102, Mandag, Onsdag, Fredag 1—3.
 Møldrup, Aage, Vestergade 23, T. 1084.
 Møller, P. K., Hunderupvej 62, T. 3665.
 Nander, Niels, Asylgade 16, T. 831, 11—2, Mandag og Torsdag 6—7.
 Neve, G., Vestergade 59, T. 4824, prv. 2412, 12—2, undt. Lørdag.
 Norheim Tiedje, Marie, Vestergade 32, T. 2766, 12—2.
 Pedersen, Anton, Graabrødreplads 6, T. 4532, 12—2.
 Phillipsen, Kaj, Kongensgade 71, T. 6105, 12—2, Mandag og Torsdag 6—7.
 Saunte, O. H., Flakhaven 1, T. 1176, prv. 1308, 11—2.
 Scheel, M. C. F., Overgade 11, T. 2292, 12—2.
 Schousboe, H. J. H. Fisketorvet 1, T. 139, prv. 1701, 11—2.
 Schroeder, Knud, Graabrødre Plads 6, T. 2015, 1—3.
 Schumacher, O., Overgade 4, T. 2710, prv. 308, 12—2.
 Seidelin, P. A., Fisketorvet 9, T. 2652, prv. 1326, 12—2.
 Sodemann, T., Asylgade 19, T. 6719, 11—2 undt. Onsdag og Lørdag.
 Steenberger, Erik, Overgade 6, T. 910, 12—2.
 Tuxen, G. E., Klaregade 7, T. 6548, 12—2.
 Vang, Holger, Vestergade 23, T. 6582, 12—2.
 Wegge, K., Sct. Josephs Hospital, Hjallesvej, T. 507, 9—11 1—4.
 Warring, Frode, Nørregade 49, T. 1930, 8—8¹/₂ og 12—2.

Jordemødre.

Abelskov, Clara, Slettens Landevej, Søhus, T. 1641.
 Bremerstedt, Olivia, Frk., T. Dalum 142.
 Christensen, Ingeborg, Asylgade 16, T. 1689.

Hansen, Gudrun, Reventlowsvej 68, T. 6442.
 Hansen, Meta, Nørregade 30, T. 1991.
 Hansted, Karen, Overgade 8, T. 5986.
 Haslev, S., Overgade 16, T. 1550.
 Hauge, Elisabeth, Fru, Klaregade 14, T. 3681.
 Hornbæk, B., Frk., Kronprinsensgade 24, T. 2166.
 Jansen, Esther, Fru, Skibhusvej 35, T. 371.
 Kromann, L., Fru, Hjallesøvej 8, T. 6047.
 Pedersen, L., Skibhusvej 158, T. 3217.
 Petersen, Marie, Astrupvej 38, T. 1124.
 Rasmussen, Hilda, Dalumvej 23, T. Dalum 14.
 Svendsen, Ellen, Skibhusvej 35, T. 371.
 Sørensen, Stella, Werenberg, Dronningensgade 81, T. 2603

Dyrlæger.

Alliverti, E. B., Overgade 62, T. 323.
 Hansen, J. V., Mageløs 10, T. 10.
 Jespersen, N. C., Kongensgade 71, T. 875.
 Jeppesen, A., Hunderupvej 29, T. 4413.
 Lund, Chr., Filsofengangen 13, T. 505.
 Nielsen, O., Rugaardsvej 60, T. 882.
 Sørensen, S. J., Rugaardsvej 9, T. 850.
 Zachariassen, J. Aa., Overgade 6, T. 3644.

Tandlæger.

Bache, Svend, Vestergade 9, T. 1450.
 Binderkrantz, G., Vestergade 42, T. 1532.
 Brahms, Emanuel, Eff., Kongensgade 62, T. 886.
 Christiansen, A., Vestergade 61, T. 541.
 Flindt Larsen, A. J., Flakhaven 1, T. 7025.
 Hansen, Sophie, Vestergade 32, T. 5770.
 Hansted, Chr., Vestergade 33, T. 3578—1610.
 Jensen, Inger og Erik, Vestergade 48, T. 6344.
 Jørgensen, Jørgen, Graabrødreplads 8, T. 7466.
 Kjær, Erik, W., Klíngenbergr 10, T. 225.
 Køie, H., Nørregade 67, T. 2366.
 Landsperg, Wilh., Nørregade 44, T. 5802.
 Larsen, Gurli, Egebæksvej 4, T. 5966.
 Madsen, Aage, Vestergade 45, T. 1004.
 Melson, M. C., Fru, Graabrødreplads 7, T. 2583.
 Movin, C. Johs., Vestergade 11, T. 553.
 Nielsen, Jakob, Vestergade 83, T. 3697.
 Nyborgs Eff., Vestergade 68, T. 1271.
 Quistgaard, J., Vestergade 15, T. 225.
 Rademacher, M., Fru, Vestergade 76, T. 5860.
 Riis-Petersen, Aage, Nørregade 17-19, T. 2510.
 Rud, G., Vestergade 68, T. 1271.
 Steen, N. J. H., Vestergade 44, T. 5888.
 Strange, M., Jernbanegade 9, T. 398.
 Stürup, Ellen Bjerre, Fru, Jernbanegade 2, T. 1377.
 Stürup, H., Kongensgade 62, T. 886.
 Sygekassernes Tandklinik, Vesterbro 2, T. 3293.

Sagførere.

Andersen, E. Skafte, Nørregade 17, T. 322.
 Andersen, Hans, Nørregade 17, T. 322.
 Barfoed, Johs., Nørregade 65, T. 5104.

Berg, H. W., Overretss., Graabrødreplads 7, T. 29.
 Bernsen, Ejnar, Landsretssagf., Overgade 14, T. 3017.
 Brinck Seidelin, J., Overretss., Kongensgade 28, T. 585.
 Bryld, Holger, Vestergade 42, T. 7636.
 Christiansen, M. P., Vestergade 51, T. 560, prv. 1666.
 Copmann, W. A., Klíngenbergr 2, T. 6252.
 Ebbesen, Stephan, Landsretssagfører, Mageløs 10, T. 524.
 Eigenbrod, Th., Landsretss., Vestergade 46, T. 4150.
 Ernst, A., Sagfører, cand. jur., Overgade 3, T. 4575.
 Flemin, Karl, Sagfører, cand. jur., Vestergade 8—10, T. 3062.
 Folmar Hansen, E., Vestergade 19, T. 134 og 435.
 Frandsen, V., Overretssagfører, Vestergade 12—14, T. 597.
 Hansen, K. L., Vestergade 53, T. 430, prv. 2226.
 Hecht Petersen, J. E., Overretss., Klaregade 29, T. 577 og 2676.
 Henriksen, A. P., Vestergade 35, T. 482, 1707 og 1164.
 Hurwitz, P., Vestergade 30, T. 2610.
 Høgsbro, Erik, Landsretss., Vestergade 30, T. 2610.
 Jensen, C. & O. E., Vestergade 27, T. 107, 1281, prv. 901.
 Juul-Pedersen, N. P. & Aage Juul-Pedersen, Klaregade 15, T. 543, prv. 1608.
 Kjærsgaard, N. J. N., Filsofengangen 15, T. 6167.
 Krarup, V., Overretss., Vestergade 12—14, T. 597.
 Krogsgaard, Sven, Landsretss., Vestergade 19, T. 134.
 Kunøe, H. J., Landsretss., Sct. Knuds Kirkestræde 2, T. 1085.
 Larsen, Gustav, Landsretssagf., Vestergade 45-47, T. 208.
 Lersøy, Lars, Overretss., Kongensgade 64, T. 1461, 3661, prv. 1961.
 Lollesgaard, Knud, Overretss., Vestergade 6, T. 19 og 5419, prv. 4200.
 Madsen, Niels, Overretss., Vestergade 33, T. 649, prv. 3310.
 Metz, Axel, Munkebjergvej 1, T. 7616.
 Molthe, Leth, Landsretss., Vestergade 12-14, T. 597.
 Møller, Mogens, Landsretss., Kongensgade 64, T. 1461.
 Nielsen, Robert, Landsretss., Fisketorvet 3, 7700.
 Olesen, S., Vestergade 61, T. 6262, prv. 4460.
 Petersen, Ernst, Landsretssagf., Vestergade 12-14, T. 597.
 Rasmussen, Chr., Overretss., Kongensgade 27, T. 739.
 Rasmussen, H. A., Sct. Knuds Kirkestræde 2, T. 1085.
 Rasmussen, J. J., Overretss., Klíngenbergr 2, T. 633.
 Siedney Møller, Overretss., Nørregade 20, T. 1848.
 Staun, O., Overretss., Klaregade 18, T. 487 og 3987.
 Steffensen, Frits, Vestergade 2, T. 1428 og 3258.
 Strøm, Poul, cand. jur., Overgade 14, T. 3017.
 Sørensen, M., Vestergade 17, T. 1116.
 Varn, Erik, Landsretssagf., Vestergade 2, T. 4022.

Landinspektører.

Almind, Kaj, Overgade 9, T. 4880.
 Hansen, Hj., Filsofengangen 20, T. 914, prv. Læssøegade 90, T. 4081.
 Larsen, C., Filsofengangen 20, T. 914, 6668, prv. Filsofengangen 20.
 Sørensen & Meklenborg, Kongensgade 71, T. 533.

Odense.

Indbyggerantallet 5. 11. 36: 80455.

EMBEDSMÆND

Amtmand over Odense Amt og Fyens Stift: Stiftamtmand Sv. Neumann
 (R. D. M.) T. 1457.
 Amtslæge H. Heerup, (R. D. M.) T. 1353.
 Auditor, cand. jur. C. C. Boisen (R. D. M.), T. 1448.
 Biskop over Fyens Stift, A. J. Rud (R. D. M.), T. 1929.
 Borgmester, Forretningsfører Vilh. Werner.
 Brandinspektør, M. Rix, T. 74.

Bygningsinspektør, M. Rix, T. 74.
 Civildommer, Hj. Ringberg (R) T. 5392.
 Elektricitetsværksbestyrer, Conrad Gjedde, T. 1778.
 Fabriksinspektør, S. J. Voldum (R) T. 436.
 Garnisons-Kommandant, R. L. M. Mikkelsen, T. 1248.
 Havneingeniør, cand. polyt. H. Fisher Hansen, T. 792.
 Kommunebogholder, Ejner Hansen, T. 188.
 Kommunegartner, P. G. Nebel, T. 3616.
 Kommunekasserer, J. C. Larsen, T. 201.
 Kommunelæge, F. J. F. Dreyer, T. 4153.
 Kriminaldommer, A. Dam-Krogh, T. 5411.
 Lægsforstander, Politimester Seldorf (R) T. 73.
 Markforvalter, Albert Nielsen, T. 277.
 Museumsinspektør, cand. theol. Chr. M. K. Petersen (R) T. 1753.
 Politimester, H. M. W. Seldorf (R) T. 997.
 Politiasistent, cand. jur. M. A. Frost, T. 176.
 Postmester, cand. jur. N. C. Christensen, T. 483.
 Skatteinspektør, P. Hansen, T. 1784.
 Skoledirektør, C. P. H. Højrup.
 Socialinspektør, Johs. Mortensen, T. 3311.
 Sporvejsdirektør, H. Schaumann, T. 2360.
 Stadsingeniør, cand. polyt. H. V. Rygner, T. 66.
 Stationsforstander, V. Thomsen, T. 1094.
 Stiftsprovst, Johs. Fog-Pedersen, Filsofogangen 10, T. 5302.
 Telefondirektør, J. v. Linstow (R) T. 262.
 Telegrafbestyrer, cand. jur. N. C. Christensen, T. 483.
 Toldinspektør, Kaptajn Th. N. Holtner, T. 3918.
 Vandværksdirektør, Ingeniør cand. polyt. O. Melson.
 Vicepolitiasistent, N. Rønboel (Dbmd.), T. 73.

Odense Byraad.

(Valgt 5—3—37)

S = Socialdemokrat. K = Konservativ.

Borgmester, Forretningsfører Vilh. Werner (S)
 Folketingsmand C. N. Hauge (S)
 Overportør C. V. Jørgensen (S).
 Redaktør Johs. Christensen (S).
 Blikkenslager Georg Jørgensen (S).
 Forretningsfører Niels Jørgensen (S).
 Overlærer Søren Petersen (S).
 Formand Vald. Thomsen (S).
 Glarmester August Madsen (S).
 Gasværksarbejder H. P. M. Brumvig (S).
 Bageribestyrer Chr. Larsen (S)
 Husmoder Fru Sofie Petersen (S)
 Fuldmægtig Aage Hansen (S)
 Formand Axel Vald. Andreasen (S)
 Ingeniør Jørgen Christensen (K).
 Købmand Martin Iversen (K).
 Frk. Karen Jervelund (K).
 Tømrermester Johs. Pedersen (K).
 Møllebygger M. Dreier (K).
 Sagfører, cand. jur. Axel Ernst (K).
 Installatør Wilh. Rasmussen (K)
 Købmand P. M. M. Wilhjelm (K)
 Kriminalbetjent V. S. K. Kallan (K)
 Overassistent v. Postvæsenet J. N. L. Linto (K)
 Lærerinde, Frk. Dagmar Carlsen-Skiødt (K)

Byraadets Sekretær er Kontorchef, Justitsraad J. C. Madsen.

Særlige Færdselsbestemmelser for Odense.

I **Vestergade** paa Strækningen fra Overgade til Kongensgade er gennemgaaende Arbejdskørsel forbudt i Tiden fra Kl. 10 til Kl. 18.

I **Allégade** paa Strækningen fra Hunderupvej til Filsofogangen er Kørsel forbudt (Cykler og Trækvogne undtagne).

Tilkørsel til Fyens Forsamlingshus.

Ved alle Lejligheder, ved hvilke stor Tilkørsel kan forventes, skal denne foregaa fra Thorsgade i Retning mod Kongensgade.

Tilkørsel til Fyens Forum.

Ved alle Lejligheder, ved hvilke stor Tilkørsel kan forventes, skal denne foregaa fra Pjentedamsgade ad Hans Mulesgade.

Ved Tilkørsel til Statsbanegaarden skal private Vogne køre ind fra Pladsen ud for Parkhotellet og langs Banegaardens Facade.

Al unyttig og hensynsløs Benyttelse af Signalthornet er forbudt. Opmærksomheden henledes paa, at Signalering ikke efter Motorloven er paakrævet hver Gang, der foretages en Drejning eller et Gadekryds passerer. Der skal altid fra Chaufførens Side vises størst mulig Agtpaaagivenhed og Hensynstagen til andre Trafikanter. „Kørsel paa Hornet“ er forbudt, og Gadekryds maa ikke passeres med større Hastighed, end at der straks kan standes for tværgaaende Trafik.

Det er Chaufførene forbudt at hidkalde Passagerer ved at tude i Hornet paa Gade, Vej eller Plads.

Der maa ikke køres med fri Udblæsning.

Al Cyklekørsel paa eller over Vestergade paa Strækningen mellem Overgade og Kongensgade er forbudt paa alle Hverdage i Tiden fra Kl. 11 til 18.

Det er forbudt Cyklister at køre flere end 2 Side om Side paa Gader og Veje, og saadan Kørsel er kun tilladt, naar den kan ske uden Gene for den øvrige Færdsel. — Det samme gælder om Trækken med Cykler.

Paa Vestergade mellem Overgade og Kongensgade er det paa Hverdage i Tiden fra Kl. 8 til 24 forbudt Cyklister at køre eller trække Cykler Side om Side. — Cyklen skal køres eller trækkes saa langt til højre paa Kørebanelen som Forholdene tillader.

Det er forbudt at henstille Cykler paa Kørebanelen op mod Fortovets Kantsten i følgende Gader: Lille Graabrødrestræde, Nørregade fra Slottet til Fisketorvet, Vestergade fra Overgade til Kongensgade samt Kongensgade.

I Byens øvrige Gader maa Cykler kun hensættes paa ovennævnte Maade, naar det kan ske uden Gene for Færdselen paa Fortov og Kørebane.

I **Pjentedamsgade** paa Strækningen fra Østergade til Enggade er det forbudt at køre med Læs med Vægt over 1800 kg.

Alléen i Kirkegaards Allé er forbeholdt Ligto.

Ensrøttet Kørsel skal finde Sted i følgende Gader:

Asylgade fra Graabrødreplads til Vestergade lukket for Kørsel mod Vestergade.

Dansestræde er lukket for Kørsel fra Fisketorvet.

Gravenne lukket for Kørsel fra Dansestræde mod Nørregade.

Hans Jensensstræde lukket for Kørsel mod Nørregade.

Møntestræde „Al Kørsel forbudt“.

Overstræde lukket for Kørsel fra Sortebrøderetov.

Paaskestræde og **Adelgade** lukket for Kørsel mod Overgade.

Pogestræde lukket for Kørsel fra Klingenberg mod Klaregade.

Set. Annagade lukket for Kørsel fra Smedestræde.

Skomagerstræde lukket for Kørsel mod Vestergade.

Slotsporten ved Nørregade lukket for Kørsel mod Jernbanegade.

Staalstræde lukket for Kørsel mod Korsgade.

St. Graabrødrestræde lukket for Kørsel mod Vestergade.
Torvegade lukket for Kørsel mod Albanitorv.

Samtlige Gader er afmærkede med røde Skilte med hvid Paaskrift „Al Indkørsel forbudt“. Forbudet omfatter enhver Art af Kørsel, altsaa ogsaa Cyklekørsel, dog er Cyklekørsel gennem Skomagerstræde til Vestergade tilladt. Undtagne fra Forbudet er kun den Slags Transportmidler (Barnevogne og Sygevoogne), der ifølge Politivedtægten maa føres frem paa Fortove, samt Cykler, der trækkes

Optiske Trafiksignaler.

Hvor saadanne Signaler er ophængte gælder følgende: Der skal standes for rødt Lys, og der maa kun køres frem for grønt Lys. Fremkørsel mod gult Lys er ikke tilladt, men er Køretojet kommet over „Stoppestrøben“, skal Kørslen fortsættes ud af Gadekrydset.

Af vanskelige Gadeskæringspunkter fremhæves:

Gadekrydset Filsofgangen—Klaregade, (rød Advarselslygte, naar Sporvognen er i Vente).

| | | |
|---|---------------------------------|-----|
| — | Skomagergerstræde—Albanitorv, | do. |
| — | Kongensgade—Dronningensgade, | do. |
| — | Filsofgangen—Søndergade. | |
| — | Dronningensgade—St. Glasvej. | |
| — | Nedergade—Brogade. | |
| — | Nørrebro—Skibhusvej (Tunnelen). | |
| — | Læssøgade—Jagtvej. | |
| — | Læssøgade—Kastanievej. | |
| — | Kastanievej—Langelinie. | |

Offentlige Parkeringspladser:

Kun for Personautomobiler for indtil 7 Personer:

Asylgade.
 Klingenberg.
 Graabrøde Plads.
 Falen.
 Fælledvej, ved Sygehuset.
 St. Graabrødrestræde.
 Slotsgaarden.
 Slotsgade ved Grand Hotel, kun for Hotellets Gæster.
 Vindegade ved Teateret, i Teatertiden dog kun for Teatersøgende.
 Filsofgangen udfør Folketeateret, kun i Teatertiden og kun for Teatersøgende.
 Filsofgangen ved Klosterbakken.
 Albani Torv, ogsaa for Personomnibusser.
 Nonnebjergvej, i Torvetiden Onsdag og Lørdag til Kl. 14⁴⁵ dog ogsaa for mindre Vareautomobiler.
 Sortebrødretorv ved Forum.

Parkeringspladser for alle Arter af Motorkøretøjer.

Sortebrødre Torv.
 Jagtvej ved Boldbanen og Munke Mose.
 Bjergegade.
 Juelsgade.

Fjordsgade.
 Tinghusgade.
 Christiansgade.
 Vestre Stationsvej.
 Ørstedsgade.

Samtlige Parkeringspladser er afmærkede med Skilte

Al Parkering i Byens Gader uden for de faste Parkeringspladser er forbudt.

Opmærksomheden henledes paa, at den for private Vogne ved Statsbane-gaarden bestemte Holdeplads kun er beregnet for Folk der har Ærinde paa Banegaarden og altsaa ikke er Parkeringsplads i almindelig Forstand.

Opsynsmændene paa Parkeringspladserne er autoriserede af Politimesteren. Autorisationen skal paa Forlangende forevises. Parkeringen er gratis, men Opsynsmændene er berettiget til at modtage Betaling for ydede Tjenester.

Automobilers Hjemsted.

| | |
|--|-----------------------------|
| A Københavns Amt. | O Svendborg Amt. |
| B Frederiksborg Amt. | P Hjørring Amt. |
| C Holbæk Amt. | S Thisted Amt. |
| D Haderslev Amt. | T Viborg Amt. |
| E Sorø Amt. | U Aalborg Amt. |
| H Præstø Amt. | V Randers Amt. |
| J Bornholms Amt. | X Aarhus Amt. |
| K Københavns By. | Y Vejle Amt. |
| L Maribo Amt. | Z Ribe Amt. |
| M Odense Amt | Æ Als og Tønder Amt. |
| N Aabenraa og Sønderborg Amter. | Ø Ringkøbing Amt. |


Hærens og Søværnets Kendingsmærker.

Hæren. HTK, med tilføjet Nr. og en Krone over.
 Søværnet. Et Anker med tilføjet Nr. og en Krone over.

Nationalitetsbogstaver for udenlandske Motorkøretøjer.

| | | |
|------------------------|----------------------|-----------------------------------|
| A. Østrig. | F. Frankrig. | P. Portugal. |
| B. Belgien. | G. B. Storbritanien. | P. L. Polen. |
| B. G. Bulgarien. | G. R. Grækenland. | R. Rusland. |
| C. H. Schweiz. | H. Ungarn. | R. M. Rumænien. |
| C. S. Tjsekoslovakiet. | I. Italien. | S. Sverige. |
| D. Tyskland. | L. Luxembourg. | S. A. Saare Distr. |
| D. A. Danzig. | M. C. Monaco. | S. F. Finland. |
| D. K. Danmark. | N. Norge. | S. B. Serbien. |
| E. Spanien. | N. L. Holland. | U. S. Foren. nord-amerik. Stater. |
| E. T. Ægypten. | N. N. Montenegro. | |

Internationale Advarsels- og Færdselstavler.



Politi- og Brandalarmeringsapparater.

Albanigade udfor Nr. 23.
 Allegade udfor Nr. 36.
 Frelsens Krog.
 Havnepladsen ved Havnefogedboligen.
 Havnepladsen ved Kulkompagniets Plads.
 Kongensgade Hj. af Stationsvej.
 Pjentedamsgade Hj. af Overgade.
 Nyborg Landevej udfor Nr. 1.
 Sdr. Boulevard udfor Nr. 154.
 Vesterbro udfor Nr. 93.
 Vestergade ligefor Søndergade.

Seværdigheder og Mindesmærker.

- Sot. Knuds Kirke** (Domkirken) opført ca. Aar 1300. Krypt med Kongegrave, Kapeller, berømt Altertavle m. m. De, der ønsker at se Krypten, Koret og Kapellerne, kan faa Adgang ved at henvende sig til Graveren (St. Graabrødrestrede Nr. 11). Betalingen er 1 Kr. for indtil 6 Personer, hvis flere 25 Øre for hver; større Selskaber betaler 6 Kr. Fra Kl. 16 til 18 er Adgangen til selve Kirken gratis.
- Sot. Knuds Kirkes Klokkespil**, der er skænket Kirken af Konsul, Vinhandler Th. Andersen og Hustru, Odense, blev indviet den 29. 11. 36. Melodierne der spilles: **Kl. 8 Fm.**, „Nu rider Solen op af Østerlide“ (Salmebogens Nr. 58) — **Kl. 12 Middag**; „Aleneste Gud i Himmerig“ (Salmebogens Nr. 3) — **Kl. 16**: „Jesus dine dybe Vunder“ (Salmebogens Nr. 209) — **Kl. 22**: „Vægtersangen“ (Højskolesangbogens Nr. 555)

Fyens Stiftsmuseum (Jernbanegade) med oldnordiske, etnografiske, naturhistoriske Samlinger, Mønt- og Medaljesamling, Skulptur- og Malerisamling er aaben daglig Kl. 10—16. Adgang 50 Øre. Søndag og Onsdag 13—16 gratis Adgang. (Vinterhalvaaret 10—15. Søndag og Onsdag 12—15).

Fyens Folkemuseum (Nørregade 62) med Samling af Bygningsdele, Husgeraad og Billeder fra Fyn. Aaben daglig Kl. 12—15. Adgang 25 Øre, Søndag og Onsdag 10 Øre.

H. C. Andersens Museum (Hans Jensensstræde 43) med Billeder, Bøger, Manuskripter og andre synlige Minder om Digteren. Aaben 1. April—1. Okt. 10—18. 1. Okt.—1. April 10—15. Adgang Voksne 50 Øre, Børn 25 Øre.

H. C. Andersens Barndomshjem (Munkemøllestræde 3) er aabend daglig fra Kl. 11—17. Adgang Voksne 25 Øre, Børn 15 Øre. Digteren havde her sit Ophold fra sit 2. til 14. Aar. I Hjemmet findes Billeder fra det gamle Odense, hvor Digteren færdedes som Dreng.

Sot. Knuds Kloster (Klosterbakken) der er restaureret 1917—19, indeholder en smuk Foredragssal med ca. 500 Siddepladser. I Klosteret findes Odense Centralbibliotek.

Odense Slot (Kongens Have) opført 1719—20 paa den Plads, hvor tidligere Sct. Hans Kloster laa. Kong Frederik IV, der opførte Slottet, døde her 1730. I forrige Aarhundrede var Slottet Bolig for Prinserne Christian Frederik (senere Chr. den Ottende) og Frederik (senere Frederik den Syvende), da de opholdt sig her i Byen som Guvernører over Fyn. Slottet er nu indrettet til Bolig for Stiftamtmanden og til forskellige offentlige Kontorer.

Arbejdsanstalten (Klareg.) Bindingsværksbygn. fra Frederik d. Fjerdes Tid. Bygningen, der opr. var Forbedringshus, blev itid. Tid kaldet Odense Tugthus

Klosterhaven (Klosterbakken) anlagt 1921. I Haven findes en Samling af gamle Lægeplanter, hvoraf mange endnu har Betydning.

Læseforeningen (Albanitorv). Ved Henvendelse i Biblioteket kan man faa Adgang til Foreningens store, parklignende Have.

Zoologisk Have A/S Odense er beliggende paa Sdr. Boulevard ved Sporvejens Endestation ved Indgangen til Lystskoven Fruens Bøge. Haven er aaben hele Aaret fra Kl. 9 til Solnedgang. Entre 50 Øre, Børn under 12 Aar 25 Øre. Skoler og Selskaber paa over 20 Personer faar 20% Rabat. Over 1500 sjældne og smukke Dyr fra alle Verdensdele bebor den smukke Have, der skraaner mod Odense Aa. Motorbaadene paa Aaen anløber Haven. Madkurve kan medbringes, og der findes i Haven stor 1. Kl. Restauration, hvor der i Sommermaanederne er Musik.

Sejlsads paa Odense Aa i Sommertiden fra Stusen i Munkke Mose til Zoologisk Have og Fruens Bøge. Fra Munkke Mose Afgang Hverdage 2,30—3,30—4,30. Søndage 10—11,30 og 14—18 hver halve Time. Billet 30 og 20 Øre, Retur 50 og 30.

Odinstærnet paa Bolbro Bakke (A 9) opført Aar 1935. Idéen til Opførelsen er opstaaet hos Ingeniør Theobal Weber. A/S Monberg og Thorsen har beregnet, konstrueret og bygget Taarnet. Taarnets Fod staar paa en Bakketop, der er 36½ Meter høvet over Vandoverfladen og fra Foden til Masteknappen allerøverst oppe er der nøjagtig 175 Meter. Højden over Vandoverfladen er saaledes 211,5 Meter. Taarnet er forsynet med 3 Restaurationer, nemlig ved Foden, paa første Platform, og paa øverste Platform under Masten, der danner Taarnets Afslutning. 1. Platform er 70 Meter høvet over Bakketoppen eller 106,5 Meter over Havet. 2. Platform er 140 Meter over Bakketoppen og 176,5 Meter over Havoverfladen. Derover kommer Konkyliebar'en — Danmarks ejendommeligste og højeste — og Taarnmasten paa 35 M. Direktør, fhv. Stationsforst. A. M. N. R. Madsen, (R. af D.), T. 7275. Restaurationen T. 7580.

Kongens Have (Jernbanegade) anlagt Aar 1724. — Købt af Odense Kommune i 1907, delvis omlagt i 1919. I Haven findes Statuer af Christian den Niende og Tietgen samt en Mindestøtte for Carl Bagger.

Parkanlægget i Kræmmermarken (Indgang Skibhusvej 25) anlagt 1924. I Parkens Vandpartier findes Svømmefugle.

St. Jørgens Park (Jomsborgvej anlagt 1927—28. I Parken findes en Terrasse, hvis Balustrader tidligere har prydet Amalienborg Slot.

Munke Mose (ved Klaregadebroen) anlagt 1884—90. Omlagt 1912—14. Byens største Park med flere sjældne Træer, morsomme Damme og Vandfald overfor Folketeateret. I Parkens fire Vandpartier findes forskellige Arter af Svømmefugle.

Parkanlægget ved Ansgars Kirke (Sdr. Boulevard) anlagt 1860 udvidet 1900—01

Fruens Bøge Lystskov (se Kortet G 17). I Skovens sydvestlige Hjørne ved Jernbanebroen smuk Udsigt til Dalum Præstegaard og Kirke. I Skoven findes flere Restauranter. Turen til Fruens Bøge kan foretages med Sporvogn eller med Dampbaad op ad Odense Aa.

Aaløkkeskoven (se Kortet F 6).

Næsbyhoved Skov (Kanalvej). Restaurant, Friluftsteater, Slotsruiner.

Friluftsbadet (se Kortet B 11—12). Indviet 18—6—33. (Sæson: Maj—Septbr.)

Mindesmærker.

H. C. Andersens (1805—75) Statue. Graabrødreplads.

Kong Frederik den Syvende (1808—63, Konge 1848—63) Grundlovens Giver. Statue rejst paa Flakhaven udfor Raadhuset.

Kong Christian den Niendes (1818—1906, Konge 1863—1906) Rytterstatue findes i Kongens Have overfor Statsbanegaarden.

C. F. Tietgen (1829—1901) berømt Handelsmand, født i Odense. Statue rejst i Kongens Have mod Jernbanegaarden.

Thomas Kingo, Salmedigter (1634—1703). Biskop i Odense 1677, en Mindesten med Buste af Digteren udfor Sct. Knuds Kirke.

Carl Bagger (1807—46). Digteren levede i Odense fra 1836—46 og ligger begravet paa Odense Kirkegaard. En Mindesten er rejst for ham i Kongens Have.

Et Minde om **Hellig Knuds Drab** (1086) findes paa Albanitorv. I Stenbroen er nedlagt en Granitplade med Inskription paa det Sted, — mellem Brockmanns Hotel og Læseforeningens Have — hvor man mener Højalteret stod i Sct. Albani Kirke.

Støtte til Minde om **Stavnsbaandets Løsning** (1788) er rejst i Fruens Bøge mellem Jernbanestationen og Pavillonen.

Mindesten over **Kammerherre, Amtmand Jens Benzon** (1767—1839) og Hustru Antoinette Magrethe Gersdorff er rejst paa Kirkegaarden mellem Sct. Knuds Kirke og Torvet. Fra 1805 tilbragte Benzon sit Liv i Odense, hvor han ofrede sig for filantropisk Virksomhed og oprettede sammen med sin Hustru de Benzon-Gersdorffske Legater.

Mindesten for **Stiftamtmand Buchwald** (1747—1814) er rejst ved Havnen. Buchwald var Odense Kanals ypperste Fremmer og Forkæmper.

Mindesten over **Brygger Th. Schiøtz** (1821—1900) er rejst i Fruens Bøge. Schiøtz var tidligere Medlem af Odense Bys Forskonnelsesudvalg. Han erhvervede og beplantede et Areal, som nu udgør en Del af Fruens Bøge.

Ruteautomobilernes Holdepladser.

Kongsgades Rutebilstation, T. 5111.

| | |
|---|---------------------------|
| Assens. | Nyborg o. Ellinge |
| Baardesø. | Nyborg o. Ullerslev. |
| Bovense. | Sandager. |
| Faaborg o. Sallinge. | Stige o. Anderup. |
| Haarby. | Vantinge. |
| Kerteminde o. Rynkeby. | V. Hæsinge. |
| Middelfart o. Andebølle. | Ørbæk. |
| Middelfart o. Vissenbjerg. | Ørsted. |
| Nørregades Rutebilstation, Østre Stationsvej Nr. 8, T. 4400. | |
| Bogense o. Sønder sø. | Ørritslev o. Klintebjerg. |
| Postgaardens Rutebilstation, Overgade Nr. 56, T. 2242. | |
| Gisle v. | Kerteminde o. Munkebo. |

Vejafstande paa Fyn.

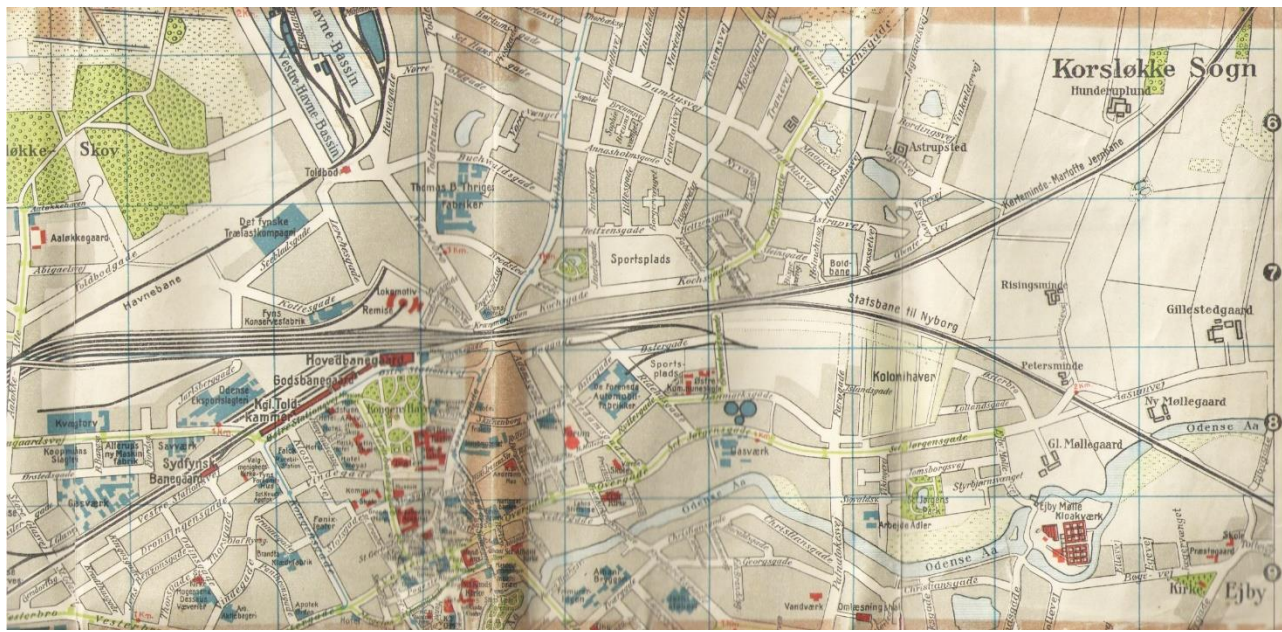
| | Aarup | Assens | Bogense | Ejby | Faaborg | Glamsbjerg | Kerteminde | Middelfart | Nyborg | Nørre Aaby | Odense | Ringe | Strib |
|------------------|-------|--------|---------|------|---------|------------|------------|------------|--------|------------|--------|-------|-------|
| Aarup | 19 | | | | | | | | | | | | |
| Assens | 24 | 43 | | | | | | | | | | | |
| Bogense | 12 | 23 | 22 | | | | | | | | | | |
| Ejby | 41 | 36 | 64 | | | | | | | | | | |
| Faaborg | 14 | 16 | 38 | 27 | 27 | | | | | | | | |
| Glamsbjerg | 48 | 61 | 49 | 55 | 58 | 47 | | | | | | | |
| Kerteminde | 28 | 35 | 32 | 19 | 67 | 40 | 68 | | | | | | |
| Middelfart | 54 | 70 | 61 | 63 | 48 | 55 | 20 | 76 | | | | | |
| Nyborg | 19 | 27 | 24 | 7 | 57 | 30 | 58 | 12 | 66 | | | | |
| Nørre Aaby | 24 | 39 | 31 | 33 | 40 | 25 | 22 | 46 | 30 | 36 | | | |
| Odense | 43 | 44 | 53 | 55 | 29 | 32 | 69 | 27 | 58 | 22 | | | |
| Ringe | 30 | 39 | 33 | 20 | 71 | 44 | 70 | 9 | 78 | 14 | 48 | 71 | |
| Strib | 57 | 61 | 76 | 75 | 26 | 48 | 50 | 88 | 34 | 79 | 45 | 23 | 90 |
| Svendborg | | | | | | | | | | | | | |

Hoteller og Logihuse.

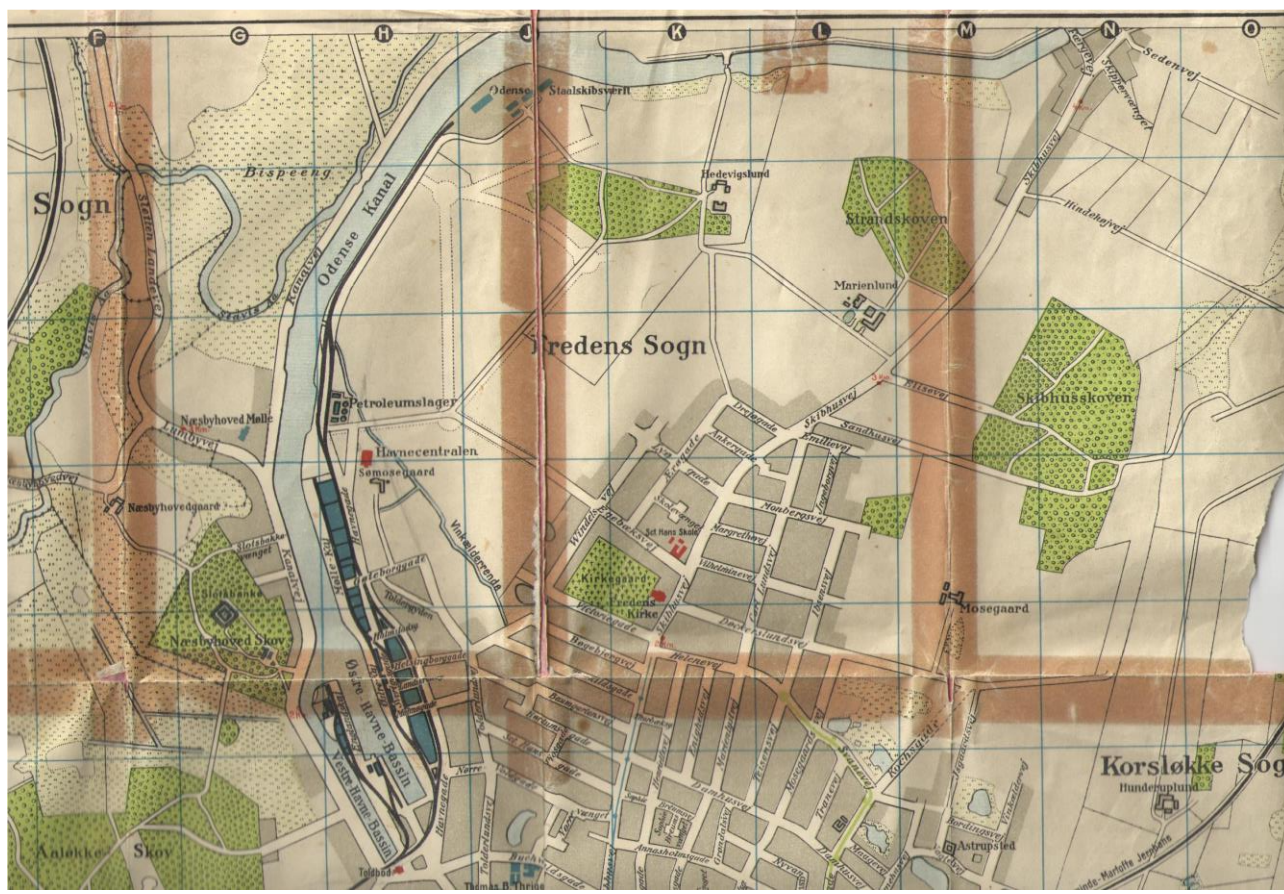
| Firmanavn | Bopæl | Telefon |
|---------------------|--------------------|-------------|
| Grand Hotel | Jernbanegade 8 | Grand Hotel |
| Park Hotel | Ø. Stationsvej | 2939 |
| Ny Missionshotel | Ø. Stationsvej | 1745 |
| Hotel Ansgar | Ø. Stationsvej | 693 |
| Odense-Højskolehjem | Dronningensgade 2 | 3718 |
| Hotel Axelhus | Hs. Tausensgade 19 | 1427 |
| Hotel Hans Tausen | — | 16 |
| Højskolehotellet | — | 11 |
| Fyns Forsamlingshus | Kongensgade 64 | 866 |
| Industrialæet | Albanitorv 3 | 312 |
| Brockmanns Hotel | Overgade 1 | 70 |
| Hotel Regina | Magelø 12 | 2826 |
| Hotel Royal | Vindegade 45 | 652 |
| Sømandshjemmet | Havnegade 3 | 3466 |
| Hotel Dannebrog | Nørregade 48 | 1309 |
| Odense Svendehjem | Gersdorffsgade 12 | 1225 |
| „Arbejde adler“ | Vikingevej 14 | 2499 |
| Vandrehjemmet | Unsgaardsgade 1 | 193 |

(beklager den mindre gode kvalitet)

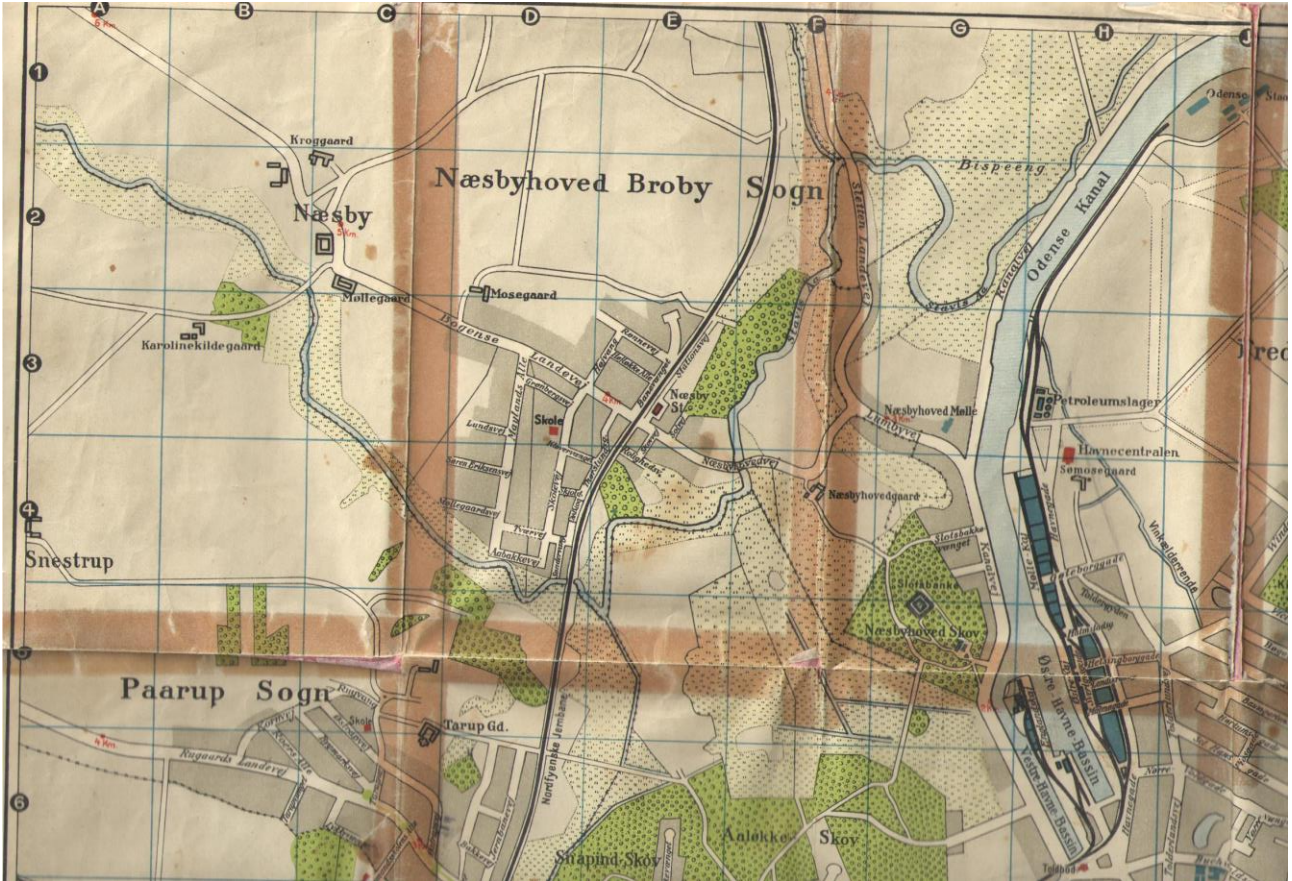
Odense Centrum



Fredens Sogn



Pårup Sogn



Korslække Sogn

